


**УПРАВЛЕНИЕ  
ФЕДЕРАЛЬНОЙ СЛУЖБЫ ГОСУДАРСТВЕННОЙ СТАТИСТИКИ  
ПО СЕВЕРО-КАВКАЗСКОМУ ФЕДЕРАЛЬНОМУ ОКРУГУ**



**ЗЕМЕЛЬНЫЕ РЕСУРСЫ  
И ИХ ИСПОЛЬЗОВАНИЕ  
ПО КАБАРДИНО-БАЛКАРСКОЙ  
РЕСПУБЛИКЕ**

**ТОМ III**

Официальное издание



РОССИЙСКАЯ ФЕДЕРАЦИЯ  
ФЕДЕРАЛЬНАЯ СЛУЖБА ГОСУДАРСТВЕННОЙ СТАТИСТИКИ  
УПРАВЛЕНИЕ ФЕДЕРАЛЬНОЙ СЛУЖБЫ ГОСУДАРСТВЕННОЙ СТАТИСТИКИ ПО  
СЕВЕРО - КАВКАЗСКОМУ ФЕДЕРАЛЬНОМУ ОКРУГУ

**ИТОГИ ВСЕРОССИЙСКОЙ  
СЕЛЬСКОХОЗЯЙСТВЕННОЙ ПЕРЕПИСИ  
2016 ГОДА  
(в 6 томах)**

**ТОМ 3.  
ЗЕМЕЛЬНЫЕ РЕСУРСЫ И ИХ ИСПОЛЬЗОВАНИЕ**

Официальное издание

Нальчик 2018

**УДК 31:63(470,6)  
65.051.532(237)  
И93**

Редакционная коллегия по выпуску итогов Всероссийской сельскохозяйственной переписи 2016 года:

**Н.В. Скоркина** – председатель редакционной коллегии

А.А. Гаштова.; К.М. Афашокова; А.А. Землякова.; Н.А. Шапран.

**И93 Итоги Всероссийской сельскохозяйственной переписи 2016 года:**  
В 6 т./ Северо-Кавказстат-Н., 2018г.

**Т.3: Земельные ресурсы и их использование.** – 135 с.: диагр.

В томе 3 представлены итоги Всероссийской сельскохозяйственной переписи 2016 года о наличии и использовании земельных ресурсов в разрезе муниципальных районов и городских округов Кабардино-Балкарской Республики.

В сборнике приведены данные об общей земельной площади, размере сельскохозяйственных угодий и их структуре по видам и категориям хозяйств; группировки объектов переписи по размеру земельной площади; размещены диаграммы по основным показателям наличия и использования земельных ресурсов. Данные представлены в абсолютных и относительных показателях.

**УДК 31:63(470,6)  
65.051.532(237)  
И93**

Управление Федеральной службы государственной статистики  
по Северо - Кавказскому федеральному округу, 2018

E-mail: [kbstat@mail.ru](mailto:kbstat@mail.ru)  
<http://stavstat.ru>

## СОДЕРЖАНИЕ

Предисловие.....	5
<b>НАЛИЧИЕ И ИСПОЛЬЗОВАНИЕ ЗЕМЕЛЬНЫХ РЕСУРСОВ</b>	
1. Площадь земель в хозяйствах всех категорий .....	8
2. Площадь земель сельскохозяйственных организаций.....	10
3. Площадь земель сельскохозяйственных организаций, не относящихся к субъектам малого предпринимательства .....	12
4. Площадь земель малых сельскохозяйственных предприятий .....	14
5. Площадь земель малых сельскохозяйственных предприятий (без микропредприятий) .....	16
6. Площадь земель сельскохозяйственных микропредприятий .....	18
7. Площадь земель подсобных сельскохозяйственных предприятий несельскохозяйственных организаций.....	20
8. Площадь земель крестьянских (фермерских) хозяйств и индивидуальных предпринимателей .....	22
9. Площадь земель крестьянских (фермерских) хозяйств .....	24
10. Площадь земель индивидуальных предпринимателей .....	26
11. Площадь земель хозяйств населения .....	28
12. Площадь земель личных подсобных и других индивидуальных хозяйств граждан .....	30
13. Площадь земель личных подсобных и других индивидуальных хозяйств граждан в сельских поселениях .....	32
14. Площадь земель личных подсобных и других индивидуальных хозяйств граждан в городских округах и городских поселениях .....	34
15. Площадь земель личных подсобных хозяйств .....	36
16. Площадь земель личных подсобных хозяйств в сельских поселениях.....	38
17. Площадь земель личных подсобных хозяйств в городских округах и городских поселениях..	40
18. Площадь земель некоммерческих объединений граждан .....	42
19. Площадь земель садоводческих некоммерческих объединений граждан .....	44
20. Площадь земель огороднических некоммерческих объединений граждан .....	46
21. Площадь земель дачных некоммерческих объединений граждан .....	48
<b>СТРУКТУРА ЗЕМЕЛЬНЫХ РЕСУРСОВ</b>	
22. Структура сельскохозяйственных угодий по категориям хозяйств .....	52
23. Структура сельскохозяйственных угодий в хозяйствах всех категорий .....	54
24. Структура сельскохозяйственных угодий в сельскохозяйственных организациях .....	56
25. Структура сельскохозяйственных угодий в сельскохозяйственных организациях, не относящихся к субъектам малого предпринимательства .....	58
26. Структура сельскохозяйственных угодий в малых сельскохозяйственных предприятиях .....	60
27. Структура сельскохозяйственных угодий в сельскохозяйственных микропредприятиях.....	62
28. Структура сельскохозяйственных угодий в подсобных сельскохозяйственных предприятиях несельскохозяйственных организаций .....	64
29. Структура сельскохозяйственных угодий в крестьянских (фермерских) хозяйствах и у индивидуальных предпринимателей .....	66



30. Структура сельскохозяйственных угодий в личных подсобных и других индивидуальных хозяйствах граждан .....	68
31. Структура общей земельной площади по видам использования в личных подсобных и других индивидуальных хозяйствах граждан .....	69
32. Структура общей земельной площади по видам использования в личных подсобных и других индивидуальных хозяйствах граждан в сельских поселениях .....	70
33. Структура общей земельной площади по видам использования в личных подсобных и других индивидуальных хозяйствах граждан в городских округах и городских поселениях....	71
34. Структура площади земельных участков граждан по видам использования в некоммерческих объединениях граждан .....	72
35. Структура площади земельных участков по видам использования в садоводческих некоммерческих объединениях граждан .....	73
36. Структура площади земельных участков по видам использования в огороднических некоммерческих объединениях граждан .....	74
37. Структура площади земельных участков по видам использования в дачных некоммерческих объединениях граждан.....	75

#### **ГРУППИРОВКИ ОБЪЕКТОВ ПЕРЕПИСИ ПО РАЗМЕРУ ЗЕМЕЛЬНОЙ ПЛОЩАДИ**

38. Группировка сельскохозяйственных организаций по размеру земельной площади .....	78
39. Группировка крестьянских (фермерских) хозяйств и индивидуальных предпринимателей по размеру земельной площади .....	90
40. Группировка личных подсобных хозяйств по размеру земельной площади .....	102
41. Группировка некоммерческих объединений граждан по размеру земельной площади .....	110
42. Группировка садоводческих некоммерческих объединений граждан по размеру земельной площади .....	116
43. Группировка огороднических некоммерческих объединений граждан по размеру земельной площади .....	119
44. Группировка дачных некоммерческих объединений граждан по размеру земельной площади .....	120
Методологические пояснения .....	122
Диаграммы .....	125

## ПРЕДИСЛОВИЕ

В томе 3 предоставлены итоги Всероссийской сельскохозяйственной переписи 2016 г. о наличии и использовании земельных ресурсов в разрезе муниципальных районов и городских округов Кабардино-Балкарской Республики.

В сборнике содержатся данные об общей земельной площади, размере сельскохозяйственных угодий в сельскохозяйственных организациях, крестьянских (фермерских) хозяйствах и у индивидуальных предпринимателей, личных подсобных и других индивидуальных хозяйствах граждан в сельских поселениях, городских округах и городских поселениях, садоводческих, огороднических и дачных некоммерческих объединениях граждан, приведены группировки объектов переписи по размеру земельной площади.

В отдельном разделе размещены таблицы по структуре сельскохозяйственных угодий в разрезе категорий хозяйств, земельной площади по видам использования в личных подсобных и других индивидуальных хозяйствах граждан и некоммерческих объединениях.

В издании представлены методологические пояснения к показателям, диаграммы по основным показателям наличия и использования земельных ресурсов в целом по Кабардино-Балкарской Республике и в разрезе муниципальных районов и городских округов.

Том 3 размещен на официальном сайте Северо-Кавказстата ([www.stavstat.gks.ru](http://www.stavstat.gks.ru)).

## СПИСОК СОКРАЩЕНИЙ

тыс. - тысяч  
га. - гектар  
г. - год

В сборнике приняты условные обозначения:

- - явление отсутствует
- 0,0 - значение показателя меньше 0,1
- 0,00 - значение показателя меньше 0,01
- ... - данные не публикуются в целях обеспечения конфиденциальности первичных статистических данных, полученных от респондентов, в соответствии с Федеральным законом от 29 ноября 2007 г. № 282-ФЗ «Об официальном статистическом учете и системе государственной статистики в Российской Федерации» (п. 5, ст. 4; ч. 1, ст. 9)

В отдельных случаях незначительные расхождения между итогом и суммой данных объясняются их округлением.







# НАЛИЧИЕ И ИСПОЛЬЗОВАНИЕ ЗЕМЕЛЬНЫХ РЕСУРСОВ



## НАЛИЧИЕ И ИСПОЛЬЗОВАНИЕ

## 1. ПЛОЩАДЬ ЗЕМЕЛЬ В

(на 1 июля 2016 года;

	Общая площадь земли	из нее сельскохозяйст- венные угодья	в том числе		
			пашня	сенокосы	пастбища
<b>Кабардино-Балкарская Республика</b>	<b>386077,9</b>	<b>372738,9</b>	<b>289142,9</b>	<b>17186,9</b>	<b>44601,9</b>
<b>Муниципальные районы</b>	<b>366096,5</b>	<b>354772,8</b>	<b>278368,7</b>	<b>15802,8</b>	<b>42308,9</b>
Баксанский	42332,2	41199,4	32264,7	3450,2	1591,7
Зольский	46432,4	45973,6	26084,5	5197,1	13285,5
Лескенский	18109,8	17696,8	14574,6	235,5	765,7
Майский	24892,3	23580,0	19623,5	1191,4	1686,6
Прохладненский	111001,7	107845,0	103016,3	516,8	1746,0
Черекский	10694,9	10325,8	2977,6	1737,0	4951,0
Терский	51938,6	51197,4	48833,5	115,5	912,3
Урванский	22325,6	21315,7	16761,2	755,7	550,2
Чегемский	32395,3	29942,0	13699,5	2313,3	12067,4
Эльбрусский	5973,7	5697,2	533,2	290,4	4752,5
<b>Городские округа</b>	<b>19981,4</b>	<b>17966,1</b>	<b>10774,2</b>	<b>1384,1</b>	<b>2293,0</b>
Нальчик	6518,5	5553,9	1246,9	611,3	2133,2
Баксан	12443,8	11785,3	9359,5	771,7	158,1
Прохладный	1019,1	626,9	167,8	1,1	1,7

<sup>1)</sup> По сельскохозяйственным организациям, крестьянским (фермерским) хозяйствам и индивидуальным предпринимателям

## ЗЕМЕЛЬНЫХ РЕСУРСОВ

## ХОЗЯЙСТВАХ ВСЕХ КАТЕГОРИЙ

гектаров)

многолетние насаждения	залежь	Из общей площади сельскохозяйственных угодий фактически использовались	Мелиорированные земли <sup>1)</sup>			
			орошаемые сельскохозяйственные угодья	из них с фактически действующей оросительной системой	осушаемые сельскохозяйственные угодья	из них с фактически действующей осушительной сетью
17720,4	4086,8	361397,1	45903,5	18285,3	64,0	30,0
15450,0	2842,5	345745,1	44598,0	18108,8	64,0	30,0
3680,9	211,9	40175,7	378,0	60,0	-	-
1164,7	241,9	45174,8	166,0	2,0	-	-
2024,6	96,4	17527,2	29,0	16,0	-	-
871,3	207,2	23048,3	3212,1	2454,2	30,0	30,0
1598,4	967,5	105093,4	22886,0	14986,6	34,0	-
428,1	232,0	8701,5	21,2	6,0	-	-
1079,7	256,5	50766,5	15748,8	334,8	-	-
3043,7	204,9	20936,0	1532,6	239,2	-	-
1537,4	324,4	29578,1	253,3	10,0	-	-
21,2	99,9	4743,7	371,0	-	-	-
<b>2270,3</b>	<b>1244,3</b>	<b>15652,0</b>	<b>1305,5</b>	<b>176,5</b>	-	-
880,3	682,1	4345,9	1224,5	176,5	-	-
1303,3	192,6	11048,8	81,0	-	-	-
86,7	369,6	257,3	-	-	-	-

**2. ПЛОЩАДЬ ЗЕМЕЛЬ**

(на 1 июля 2016 года;

	Общая площадь земли	из нее сельскохо- зяйственные угодья	в том числе		
			пашня	сенокосы	пастбища
<b>Кабардино-Балкарская Республика</b>	<b>155110,7</b>	<b>150993,8</b>	<b>123522,2</b>	<b>3359,7</b>	<b>17188,6</b>
<b>Муниципальные районы</b>	<b>146280,6</b>	<b>142266,9</b>	<b>117068,9</b>	<b>3323,6</b>	<b>15740,2</b>
Баксанский	7808,7	7674,9	5947,3	262,0	387,0
Зольский	16137,6	16137,6	6607,0	1596,0	7517,5
Лескенский	2615,5	2593,2	2027,2	-	107,0
Майский	19506,6	18603,0	16244,9	688,9	1193,6
Прохладненский	76775,6	74623,8	72075,0	93,1	1301,3
Черекский	1577,5	1562,2	48,0	164,4	1279,8
Терский	6763,9	6734,9	6141,0	-	437,9
Урванский	4981,1	4831,2	2626,7	221,0	264,7
Чегемский	9647,2	9222,1	5351,8	254,2	3011,4
Эльбрусский	466,9	284,0	-	44,0	240,0
<b>Городские округа</b>	<b>8830,1</b>	<b>8726,9</b>	<b>6453,3</b>	<b>36,1</b>	<b>1448,4</b>
Нальчик	2873,6	2773,9	881,5	16,1	1293,4
Баксан	5955,0	5952,8	5571,8	20,0	155,0
Прохладный	1,5	0,2	-	-	-

## СЕЛЬСКОХОЗЯЙСТВЕННЫХ ОРГАНИЗАЦИЙ

гектаров)

многолетние насаждения	залежь	Из общей площади сельскохозяйственных угодий фактически использовались	Мелиорированные земли			
			орошаемые сельскохозяйственные угодья	из них с фактически действующей оросительной системой	осушаемые сельскохозяйственные угодья	из них с фактически действующей осушительной сетью
6614,9	308,4	148483,7	23515,3	16680,2	30,0	30,0
5834,0	300,2	140430,8	22292,8	16505,7	30,0	30,0
973,4	105,2	7385,8	263,0	60,0	-	-
417,1	-	16107,6	2,0	2,0	-	-
459,0	-	2520,0	19,0	16,0	-	-
375,6	100,0	18492,5	3007,4	2402,2	30,0	30,0
1077,4	77,0	73549,1	15618,0	13708,1	-	-
52,0	18,0	1544,2	6,0	6,0	-	-
156,0	-	6639,9	2048,0	110,0	-	-
1718,8	-	4725,6	1303,4	201,4	-	-
604,7	-	9182,1	26,0	-	-	-
-	-	284,0	-	-	-	-
780,9	8,2	8052,9	1222,5	174,5	-	-
574,7	8,2	2618,7	1222,5	174,5	-	-
206,0	-	5434,0	-	-	-	-
0,2	-	0,2	-	-	-	-

### 3. ПЛОЩАДЬ ЗЕМЕЛЬ СЕЛЬСКОХОЗЯЙСТВЕННЫХ ОРГАНИЗАЦИЙ, (на 1 июля 2016 года;

	Общая площадь земли	из нее сельскохо- зяйственные угодья	в том числе		
			пашня	сенокосы	пастбища
<b>Кабардино-Балкарская Республика</b>	<b>56267,3</b>	<b>54860,7</b>	<b>51301,0</b>	<b>920,4</b>	<b>1397,5</b>
<b>Муниципальные районы</b>	<b>50467,9</b>	<b>49152,4</b>	<b>46072,6</b>	<b>915,5</b>	<b>1369,5</b>
Баксанский	1685,2	1685,2	1614,0	-	-
Зольский	2515,0	2515,0	1518,0	351,0	644,0
Лескенский	303,0	303,0	303,0	-	-
Майский	6193,9	5434,4	4691,9	521,9	-
Прохладненский	35150,5	34748,2	34372,6	-	303,6
Черекский	22,4	14,4	-	14,4	-
Терский	2793,5	2770,9	2306,0	-	348,9
Урванский	730,5	725,1	424,1	-	-
Чегемский	1068,8	956,2	843,0	28,2	73,0
Эльбрусский	5,1	-	-	-	-
<b>Городские округа</b>	<b>5799,4</b>	<b>5708,3</b>	<b>5228,4</b>	<b>4,9</b>	<b>28,0</b>
Нальчик	952,9	863,1	383,4	4,9	28,0
Баксан	4845,0	4845,0	4845,0	-	-
Прохладный	1,5	0,2	-	-	-

## НЕ ОТНОСЯЩИХСЯ К СУБЪЕКТАМ МАЛОГО ПРЕДПРИНИМАТЕЛЬСТВА

гектаров)

многолетние насаждения	залежь	Из общей площади сельскохозяйственных угодий фактически использовались	Мелиорированные земли			
			орошаемые сельскохозяйственные угодья	из них с фактически действующей оросительной системой	осушаемые сельскохозяйственные угодья	из них с фактически действующей осушительной сетью
1108,6	133,2	53924,9	13887,7	10340,7	30,0	30,0
666,6	128,2	48798,7	13827,2	10280,2	30,0	30,0
15,0	56,2	1629,0	-	-	-	-
2,0	-	2485,0	2,0	2,0	-	-
-	-	303,0	-	-	-	-
220,6	-	5433,9	2240,0	1670,0	30,0	30,0
-	72,0	34487,2	9517,0	8417,0	-	-
-	-	14,4	-	-	-	-
116,0	-	2764,9	1927,0	50,0	-	-
301,0	-	725,1	141,2	141,2	-	-
12,0	-	956,2	-	-	-	-
-	-	-	-	-	-	-
442,0	5,0	5126,2	60,5	60,5	-	-
441,8	5,0	795,0	60,5	60,5	-	-
-	-	4331,0	-	-	-	-
0,2	-	0,2	-	-	-	-

## 4. ПЛОЩАДЬ ЗЕМЕЛЬ МАЛЫХ

(на 1 июля 2016 года;

	Общая площадь земли	из нее сельско- хозяйственные угодья	в том числе		
			пашня	сенокосы	пастбища
<b>Кабардино-Балкарская Республика</b>	<b>87306,1</b>	<b>84815,3</b>	<b>63896,6</b>	<b>2439,3</b>	<b>14816,5</b>
<b>Муниципальные районы</b>	<b>84499,1</b>	<b>82020,4</b>	<b>62746,7</b>	<b>2408,1</b>	<b>13445,3</b>
Баксанский	5584,0	5451,7	4328,3	262,0	387,0
Зольский	12982,8	12982,8	4950,0	1245,0	6372,7
Лескенский	2075,5	2063,2	1501,2	-	107,0
Майский	12301,7	12157,6	10542,0	167,0	1193,6
Прохладненский	35012,3	33303,8	31817,8	93,1	809,2
Черекский	1509,1	1501,8	48,0	150,0	1279,8
Терский	3353,4	3353,0	3224,0	-	89,0
Урванский	3108,2	3076,9	2105,6	221,0	129,9
Чегемский	8110,3	7845,6	4229,8	226,0	2837,1
Эльбрусский	461,8	284,0	-	44,0	240,0
<b>Городские округа</b>	<b>2807,0</b>	<b>2794,9</b>	<b>1149,9</b>	<b>31,2</b>	<b>1371,2</b>
Нальчик	1697,0	1687,1	423,1	11,2	1216,2
Баксан	1110,0	1107,8	726,8	20,0	155,0
Прохладный	-	-	-	-	-

## СЕЛЬСКОХОЗЯЙСТВЕННЫХ ПРЕДПРИЯТИЙ

гектаров)

многолетние насаждения	залежь	Из общей площади сельскохозяйственных угодий фактически использовались	Мелиорированные земли			
			орошаемые сельскохозяйственные угодья	из них с фактически действующей оросительной системой	осушаемые сельскохозяйственные угодья	из них с фактически действующей осушительной сетью
3487,7	175,2	83483,2	7821,2	4669,1	-	-
3248,3	172,0	80777,7	6730,2	4555,1	-	-
425,4	49,0	5233,8	263,0	60,0	-	-
415,1	-	12982,8	-	-	-	-
455,0	-	1990,0	19,0	16,0	-	-
155,0	100,0	12047,6	767,4	732,2	-	-
578,7	5,0	32714,8	4433,3	3623,4	-	-
6,0	18,0	1483,8	6,0	6,0	-	-
40,0	-	3264,0	121,0	60,0	-	-
620,4	-	2971,3	1094,5	57,5	-	-
552,7	-	7805,6	26,0	-	-	-
-	-	284,0	-	-	-	-
239,4	3,2	2705,5	1091,0	114,0	-	-
33,4	3,2	1602,5	1091,0	114,0	-	-
206,0	-	1103,0	-	-	-	-
-	-	-	-	-	-	-



## 5. ПЛОЩАДЬ ЗЕМЕЛЬ МАЛЫХ СЕЛЬСКОХОЗЯЙСТВЕННЫХ

(на 1 июля 2016 года;

	Общая площадь земли	из нее сельско- хозяйствен- ные угодья	в том числе			
			пашня	сенокосы	пастбища	многолет- ные насажде- ния
<b>Кабардино-Балкарская Республика</b>	<b>28067,9</b>	<b>27360,7</b>	<b>24540,6</b>	<b>171,0</b>	<b>1924,4</b>	<b>624,7</b>
<b>Муниципальные районы</b>	<b>27678,0</b>	<b>26975,7</b>	<b>24322,0</b>	<b>151,0</b>	<b>1843,0</b>	<b>559,7</b>
Баксанский	127,1	-	-	-	-	-
Зольский	2335,0	2335,0	1175,0	60,0	1100,0	-
Лескенский	80,0	80,0	60,0	-	-	20,0
Майский	3547,0	3547,0	2977,0	-	470,0	-
Прохладненский	18011,0	17473,4	17428,2	-	26,2	19,0
Черекский	226,3	220,0	-	80,0	140,0	-
Терский	831,0	831,0	831,0	-	-	-
Урванский	1388,6	1357,3	902,8	-	6,8	447,7
Чегемский	1132,0	1132,0	948,0	11,0	100,0	73,0
Эльбрусский	-	-	-	-	-	-
<b>Городские округа</b>	<b>389,9</b>	<b>385,0</b>	<b>218,6</b>	<b>20,0</b>	<b>81,4</b>	<b>65,0</b>
Нальчик	250,9	246,0	164,6	-	81,4	-
Баксан	139,0	139,0	54,0	20,0	-	65,0
Прохладный	-	-	-	-	-	-

## ПРЕДПРИЯТИЙ (БЕЗ МИКРОПРЕДПРИЯТИЙ)

гектаров)

залежь	Из общей площади сельскохозяйственных угодий фактически использовались	Мелиорированные земли			
		орошаемые сельскохозяйственные угодья	из них с фактически действующей оросительной системой	осушаемые сельскохозяйственные угодья	из них с фактически действующей осушительной сетью
100,0	27167,5	3332,2	2640,2	-	-
100,0	26863,9	3259,2	2567,2	-	-
-	-	-	-	-	-
-	2335,0	-	-	-	-
-	80,0	-	-	-	-
100,0	3447,0	732,2	732,2	-	-
-	17463,6	1795,0	1795,0	-	-
-	220,0	-	-	-	-
-	831,0	-	-	-	-
-	1355,3	732,0	40,0	-	-
-	1132,0	-	-	-	-
-	-	-	-	-	-
-	303,6	73,0	73,0	-	-
-	164,6	73,0	73,0	-	-
-	139,0	-	-	-	-
-	-	-	-	-	-

## 6. ПЛОЩАДЬ ЗЕМЕЛЬ СЕЛЬСКОХОЗЯЙСТВЕННЫХ

(на 1 июля 2016 года;

	Общая площадь земли	из нее сельско- хозяйствен- ные угодья	в том числе			
			пашня	сенокосы	пастбища	много- летние насаж- дения
<b>Кабардино-Балкарская Республика</b>	<b>59238,2</b>	<b>57454,6</b>	<b>39356,0</b>	<b>2268,3</b>	<b>12892,1</b>	<b>2863,0</b>
<b>Муниципальные районы</b>	<b>56821,1</b>	<b>55044,7</b>	<b>38424,7</b>	<b>2257,1</b>	<b>11602,3</b>	<b>2688,6</b>
Баксанский	5456,9	5451,7	4328,3	262,0	387,0	425,4
Зольский	10647,8	10647,8	3775,0	1185,0	5272,7	415,1
Лескенский	1995,5	1983,2	1441,2	-	107,0	435,0
Майский	8754,7	8610,6	7565,0	167,0	723,6	155,0
Прохладненский	17001,3	15830,4	14389,6	93,1	783,0	559,7
Черекский	1282,8	1281,8	48,0	70,0	1139,8	6,0
Терский	2522,4	2522,0	2393,0	-	89,0	40,0
Урванский	1719,6	1719,6	1202,8	221,0	123,1	172,7
Чегемский	6978,3	6713,6	3281,8	215,0	2737,1	479,7
Эльбрусский	461,8	284,0	-	44,0	240,0	-
<b>Городские округа</b>	<b>2417,1</b>	<b>2409,9</b>	<b>931,3</b>	<b>11,2</b>	<b>1289,8</b>	<b>174,4</b>
Нальчик	1446,1	1441,1	258,5	11,2	1134,8	33,4
Баксан	971,0	968,8	672,8	-	155,0	141,0
Прохладный	-	-	-	-	-	-

**МИКРОПРЕДПРИЯТИЙ**

гектаров)

залежь	Из общей площади сельскохозяйственных угодий фактически использовались	Мелиорированные земли			
		орошаемые сельскохозяйственные угодья	из них с фактически действующей оросительной системой	осушаемые сельскохозяйственные угодья	из них с фактически действующей осушительной сетью
75,2	56315,7	4489,0	2028,9	-	-
72,0	53913,8	3471,0	1987,9	-	-
49,0	5233,8	263,0	60,0	-	-
-	10647,8	-	-	-	-
-	1910,0	19,0	16,0	-	-
-	8600,6	35,2	-	-	-
5,0	15251,2	2638,3	1828,4	-	-
18,0	1263,8	6,0	6,0	-	-
-	2433,0	121,0	60,0	-	-
-	1616,0	362,5	17,5	-	-
-	6673,6	26,0	-	-	-
-	284,0	-	-	-	-
3,2	2401,9	1018,0	41,0	-	-
3,2	1437,9	1018,0	41,0	-	-
-	964,0	-	-	-	-
-	-	-	-	-	-

## 7. ПЛОЩАДЬ ЗЕМЕЛЬ ПОДСОБНЫХ СЕЛЬСКОХОЗЯЙСТВЕННЫХ

(на 1 июля 2016 года;

	Общая площадь земли	из нее сельско- хозяйственные угодья			
			пашня	сенокосы	пастбища
<b>Кабардино-Балкарская Республика</b>	<b>11537,3</b>	<b>11317,8</b>	<b>8324,6</b>	-	<b>974,6</b>
<b>Муниципальные районы</b>	<b>11313,6</b>	<b>11094,1</b>	<b>8249,6</b>	-	<b>925,4</b>
Баксанский	539,5	538,0	5,0	-	-
Зольский	639,8	639,8	139,0	-	500,8
Лескенский	237,0	227,0	223,0	-	-
Майский	1011,0	1011,0	1011,0	-	-
Прохладненский	6612,8	6571,8	5884,6	-	188,5
Черекский	46,0	46,0	-	-	-
Терский	617,0	611,0	611,0	-	-
Урванский	1142,4	1029,2	97,0	-	134,8
Чегемский	468,1	420,3	279,0	-	101,3
Эльбрусский	-	-	-	-	-
<b>Городские округа</b>	<b>223,7</b>	<b>223,7</b>	<b>75,0</b>	-	<b>49,2</b>
Нальчик	223,7	223,7	75,0	-	49,2
Баксан	-	-	-	-	-
Прохладный	-	-	-	-	-

## ПРЕДПРИЯТИЙ НЕСЕЛЬСКОХОЗЯЙСТВЕННЫХ ОРГАНИЗАЦИЙ

тысяч гектаров)

в том числе		Из общей площади сельскохозяйственных угодий фактически использовались	Мелиорированные земли			
многолетние насаждения	залежь		орошаемые сельскохозяйственные угодья	из них с фактически действующей оросительной системой	осушаемые сельскохозяйственные угодья	из них с фактически действующей осушительной сетью
2018,6	-	11075,6	1806,4	1670,4	-	-
1919,1	-	10854,4	1735,4	1670,4	-	-
533,0	-	523,0	-	-	-	-
-	-	639,8	-	-	-	-
4,0	-	227,0	-	-	-	-
-	-	1011,0	-	-	-	-
498,7	-	6347,1	1667,7	1667,7	-	-
46,0	-	46,0	-	-	-	-
-	-	611,0	-	-	-	-
797,4	-	1029,2	67,7	2,7	-	-
40,0	-	420,3	-	-	-	-
-	-	-	-	-	-	-
99,5	-	221,2	71,0	-	-	-
99,5	-	221,2	71,0	-	-	-
-	-	-	-	-	-	-
-	-	-	-	-	-	-

## 8. ПЛОЩАДЬ ЗЕМЕЛЬ КРЕСТЬЯНСКИХ (ФЕРМЕРСКИХ)

(на 1 июля 2016 года;

	Общая площадь земли	из нее сельско- хозяйственные угодья	в том числе		
			пашня	сенокосы	пастбища
<b>Кабардино-Балкарская Республика</b>	<b>201616,0</b>	<b>200043,6</b>	<b>152874,5</b>	<b>12720,2</b>	<b>27315,6</b>
<b>Муниципальные районы</b>	<b>195204,5</b>	<b>193641,0</b>	<b>149161,4</b>	<b>11384,3</b>	<b>26484,9</b>
Баксанский	30401,0	30388,0	24503,9	3104,6	1202,9
Зольский	26815,9	26815,9	17176,1	3372,3	5763,9
Лескенский	13803,2	13798,2	11694,0	217,7	658,4
Майский	4022,9	3993,5	2597,2	479,3	492,7
Прохладненский	31456,3	31094,0	29857,0	303,8	418,6
Черекский	7629,1	7625,6	2347,9	1448,2	3670,1
Терский	42868,0	42865,0	41559,6	29,0	466,8
Урванский	14320,2	14205,5	12536,5	532,6	285,4
Чегемский	19227,2	18195,2	6889,2	1746,8	9019,6
Эльбрусский	4660,7	4660,1	-	150,0	4506,5
<b>Городские округа</b>	<b>6411,5</b>	<b>6402,6</b>	<b>3713,1</b>	<b>1335,9</b>	<b>830,7</b>
Нальчик	1681,9	1673,0	194,9	584,3	827,6
Баксан	4729,5	4729,5	3518,2	751,6	3,0
Прохладный	0,1	0,1	-	-	0,1

**ХОЗЯЙСТВ И ИНДИВИДУАЛЬНЫХ ПРЕДПРИНИМАТЕЛЕЙ**

гектаров)

много- летние насаж- дения	залежь	Из общей площади сельско- хозяйственных угодий фактически использовались	Мелиорированные земли			
			орошаемые сельскохо- зяйственные угодья	из них с фактически действующей оросительной системой	осушаемые сельскохо- зяйственные угодья	из них с фактически действующей осушительной сетью
6971,3	162,0	194828,4	22388,2	1605,1	34,0	-
6448,4	162,0	188829,7	22305,2	1603,1	34,0	-
1576,6	-	29760,1	115,0	-	-	-
503,6	-	26288,9	164,0	-	-	-
1228,1	-	13798,2	10,0	-	-	-
424,3	-	3679,5	204,7	52,0	-	-
356,4	158,2	30149,4	7268,0	1278,5	34,0	-
159,4	-	6233,3	15,2	-	-	-
809,6	-	42785,5	13700,8	224,8	-	-
851,0	-	14136,3	229,2	37,8	-	-
536,4	3,2	18192,5	227,3	10,0	-	-
3,0	0,6	3806,0	371,0	-	-	-
522,9	-	5998,7	83,0	2,0	-	-
66,2	-	1294,2	2,0	2,0	-	-
456,7	-	4704,5	81,0	-	-	-
-	-	-	-	-	-	-



## 9. ПЛОЩАДЬ ЗЕМЕЛЬ КРЕСТЬЯНСКИХ

(на 1 июля 2016 года;

	Общая площадь земли	из нее сельско- хозяйст- венные угодья	в том числе		
			пашня	сенокосы	пастбища
<b>Кабардино-Балкарская Республика</b>	<b>79816,0</b>	<b>79661,4</b>	<b>60890,3</b>	<b>4952,6</b>	<b>11136,6</b>
<b>Муниципальные районы</b>	<b>76150,8</b>	<b>76004,9</b>	<b>58896,4</b>	<b>4369,3</b>	<b>10311,0</b>
Баксанский	13833,6	13829,6	11278,6	1400,0	601,3
Зольский	9991,9	9991,9	6233,4	1131,3	2424,7
Лескенский	3770,9	3770,9	3068,3	118,7	46,4
Майский	2416,7	2389,5	1607,2	224,5	355,1
Прохладненский	1772,2	1772,2	1739,9	1,5	17,5
Черекский	6109,0	6109,0	1742,3	1206,0	3089,6
Терский	26322,9	26320,9	25733,7	16,0	212,8
Урванский	5264,7	5165,4	4796,9	99,0	59,6
Чегемский	4220,5	4207,5	2696,1	70,1	1158,2
Эльбрусский	2448,4	2448,0	-	102,2	2345,8
<b>Городские округа</b>	<b>3665,2</b>	<b>3656,5</b>	<b>1993,9</b>	<b>583,3</b>	<b>825,6</b>
Нальчик	1525,7	1517,0	120,9	549,3	825,6
Баксан	2139,5	2139,5	1873,0	34,0	-
Прохладный	-	-	-	-	-

**(ФЕРМЕРСКИХ) ХОЗЯЙСТВ**

гектаров)

много- летние насаж- дения	залежь	Из общей площади сельско- хозяйственных угодий фактически использовались	Мелиорированные земли			
			орошаемые сельскохо- зяйственные угодья	из них с фактически действующей оросительной системой	осушаемые сельскохо- зяйственные угодья	из них с фактически действующей осушительной сетью
2667,9	14,0	77278,1	8893,9	32,0	-	-
2414,2	14,0	73998,4	8891,9	30,0	-	-
549,7	-	13663,1	-	-	-	-
202,5	-	9468,9	160,0	-	-	-
537,5	-	3770,9	-	-	-	-
202,7	-	2169,5	44,0	20,0	-	-
2,5	10,8	1742,4	128,2	-	-	-
71,1	-	5278,4	5,2	-	-	-
358,4	-	26311,4	7983,2	-	-	-
209,9	-	5144,4	12,8	-	-	-
279,9	3,2	4204,8	190,5	10,0	-	-
-	-	2244,6	368,0	-	-	-
253,7	-	3279,7	2,0	2,0	-	-
21,2	-	1140,2	2,0	2,0	-	-
232,5	-	2139,5	-	-	-	-
-	-	-	-	-	-	-

## 10. ПЛОЩАДЬ ЗЕМЕЛЬ ИНДИВИДУАЛЬНЫХ

(на 1 июля 2016 года;

	Общая площадь земли	из нее сельско- хозяйственные угодья	в том числе		
			пашня	сенокосы	пастбища
<b>Кабардино-Балкарская Республика</b>	<b>121800,0</b>	<b>120382,2</b>	<b>91984,2</b>	<b>7767,6</b>	<b>16179,0</b>
<b>Муниципальные районы</b>	<b>119053,7</b>	<b>117636,1</b>	<b>90265,0</b>	<b>7015,0</b>	<b>16173,9</b>
Баксанский	16567,4	16558,4	13225,3	1704,6	601,6
Зольский	16824,0	16824,0	10942,7	2241,0	3339,2
Лескенский	10032,3	10027,3	8625,7	99,0	612,0
Майский	1606,2	1604,0	990,0	254,8	137,6
Прохладненский	29684,1	29321,8	28117,1	302,3	401,1
Черекский	1520,1	1516,6	605,6	242,2	580,5
Терский	16545,1	16544,1	15825,9	13,0	254,0
Урванский	9055,5	9040,1	7739,6	433,6	225,8
Чегемский	15006,7	13987,7	4193,1	1676,7	7861,4
Эльбрусский	2212,3	2212,1	-	47,8	2160,7
<b>Городские округа</b>	<b>2746,3</b>	<b>2746,1</b>	<b>1719,2</b>	<b>752,6</b>	<b>5,1</b>
Нальчик	156,2	156,0	74,0	35,0	2,0
Баксан	2590,0	2590,0	1645,2	717,6	3,0
Прохладный	...	...	...	...	...

## ПРЕДПРИНИМАТЕЛЕЙ

гектаров)

много- летние насаж- дения	залежь	Из общей площади сельскохозяйст- венных угодий фактически использовались	Мелиорированные земли			
			орошаемые сельскохо- зяйственные угодья	из них с фактически действующей оросительной системой	осушаемые сельскохо- зяйственные угодья	из них с фактически действующей осушительной сетью
4303,4	148,0	117550,3	13494,3	1573,1	34,0	-
4034,2	148,0	114831,3	13413,3	1573,1	34,0	-
1026,9	-	16097,0	115,0	-	-	-
301,1	-	16820,0	4,0	-	-	-
690,6	-	10027,3	10,0	-	-	-
221,6	-	1510,0	160,7	32,0	-	-
353,9	147,4	28407,0	7139,8	1278,5	34,0	-
88,3	-	954,9	10,0	-	-	-
451,2	-	16474,1	5717,6	224,8	-	-
641,1	-	8991,9	216,4	37,8	-	-
256,5	-	13987,7	36,8	-	-	-
3,0	0,6	1561,4	3,0	-	-	-
<b>269,2</b>	-	<b>2719,0</b>	<b>81,0</b>	-	-	-
45,0	-	154,0	-	-	-	-
224,2	-	2565,0	81,0	-	-	-
...	...	...	...	-	-	-

## 11. ПЛОЩАДЬ ЗЕМЕЛЬ

(на 1 июля 2016г.;

	Общая площадь земли	из нее сельскохозяйст- венные угодья	пашня
<b>Кабардино-Балкарская Республика</b>	<b>29351,2</b>	<b>21701,5</b>	<b>12746,2</b>
<b>Муниципальные районы</b>	<b>24611,4</b>	<b>18864,9</b>	<b>12138,4</b>
Баксанский	4122,5	3136,5	1813,5
Зольский	3478,9	3020,1	2301,4
Лескенский	1691,1	1305,4	853,4
Майский	1362,8	983,5	781,4
Прохладненский	2769,8	2127,2	1084,3
Черекский	1488,3	1138,0	581,7
Терский	2306,7	1597,5	1132,9
Урванский	3024,3	2279,0	1598,0
Чегемский	3520,9	2524,7	1458,5
Эльбрусский	846,1	753,1	533,2
<b>Городские округа</b>	<b>4739,8</b>	<b>2836,6</b>	<b>607,8</b>
Нальчик	1963,0	1107,0	170,5
Баксан	1759,3	1103,0	269,5
Прохладный	1017,5	626,6	167,8

**ХОЗЯЙСТВ НАСЕЛЕНИЯ**

гектаров)

В том числе			
сенокосы	пастбища	многолетние насаждения	залежь
1107,0	97,7	4134,2	3616,4
1094,9	83,8	3167,6	2380,3
83,6	1,8	1130,9	106,7
228,8	4,1	244,0	241,9
17,8	0,3	337,5	96,4
23,2	0,3	71,4	107,2
119,9	26,1	164,6	732,3
124,4	1,1	216,7	214,0
86,5	7,6	114,1	256,5
2,1	0,1	473,9	204,9
312,3	36,4	396,3	321,2
96,4	6,0	18,2	99,3
12,1	13,9	966,5	1236,1
10,9	12,2	239,4	673,9
0,1	0,1	640,6	192,6
1,1	1,6	86,5	369,6

## 12. ПЛОЩАДЬ ЗЕМЕЛЬ ЛИЧНЫХ ПОДСОБНЫХ И ДРУГИХ

(на 1 июля 2016 г.;

	Общая площадь земли	из нее сельскохозяйст- венные угодья		
			пашня	сенокосы
<b>Кабардино-Балкарская Республика</b>	<b>26936,2</b>	<b>19802,1</b>	<b>12477,5</b>	<b>1107,0</b>
<b>Муниципальные районы</b>	<b>23172,7</b>	<b>17690,9</b>	<b>11931,9</b>	<b>1094,9</b>
Баксанский	4051,5	3085,7	1813,3	83,6
Зольский	3478,9	3020,1	2301,4	228,8
Лескенский	1691,1	1305,4	853,4	17,8
Майский	1307,1	929,4	760,5	23,2
Прохладненский	2104,8	1528,8	1071,2	119,9
Черекский	1428,3	1095,5	563,9	124,4
Терский	2306,7	1597,5	1132,9	86,5
Урванский	2698,3	2035,8	1508,3	2,1
Чегемский	3336,5	2409,3	1437,2	312,3
Эльбрусский	769,5	683,3	489,7	96,4
<b>Городские округа</b>	<b>3763,5</b>	<b>2111,2</b>	<b>545,7</b>	<b>12,1</b>
Нальчик	1529,7	855,8	157,5	10,9
Баксан	1576,3	983,9	269,5	0,1
Прохладный	657,5	271,5	118,7	1,1

## ИНДИВИДУАЛЬНЫХ ХОЗЯЙСТВАХ ГРАЖДАН

гектаров)

пастбища	в том числе		Из общей площади - площадь заброшенных земельных участков	
	многолетние насаждения	залежь	всего	в процентах от общей площади земли
97,7	3962,8	2157,0	502,6	1,9
83,8	3080,5	1499,8	421,4	1,8
1,8	1129,7	57,3	0,2	0,0
4,1	244,0	241,9	2,1	0,1
0,3	337,5	96,4	0,3	0,0
0,3	68,4	76,9	63,1	4,8
26,1	161,9	149,7	47,3	2,2
1,1	209,4	196,7	58,0	4,1
7,6	114,1	256,5	127,6	5,5
0,1	442,9	82,4	25,0	0,9
36,4	358,3	265,1	71,3	2,1
6,0	14,2	77,0	26,6	3,5
13,9	882,3	657,2	81,2	2,2
12,2	177,6	497,5	59,0	3,9
0,1	635,2	78,9	22,1	1,4
1,6	69,4	80,8	-	-



**13. ПЛОЩАДЬ ЗЕМЕЛЬ ЛИЧНЫХ ПОДСОБНЫХ И ДРУГИХ ИНДИВИДУАЛЬНЫХ**  
 (на 1 июля 2016 г.)

	Общая площадь земли	из нее сельскохозяйст- венные угодья		
			пашня	сенокосы
<b>Кабардино-Балкарская Республика</b>	<b>21067,7</b>	<b>16374,7</b>	<b>11286,8</b>	<b>975,2</b>
<b>Муниципальные районы</b>	<b>21067,7</b>	<b>16374,7</b>	<b>11286,8</b>	<b>975,2</b>
Баксанский	4051,5	3085,7	1813,3	83,6
Зольский	3229,9	2832,3	2203,9	206,7
Лескенский	1691,1	1305,4	853,4	17,8
Майский	752,4	584,4	510,4	20,6
Прохладненский	2104,8	1528,8	1071,2	119,9
Черекский	1282,1	995,4	527,7	106,1
Терский	2013,0	1428,4	1088,1	86,5
Урванский	2378,7	1864,0	1399,7	2,0
Чегемский	2823,3	2091,8	1344,5	235,7
Эльбрусский	740,8	658,4	474,7	96,4

**ХОЗЯЙСТВ ГРАЖДАН В СЕЛЬСКИХ ПОСЕЛЕНИЯХ**  
 гектаров)

пастбища	в том числе		Из общей площади - площадь заброшенных земельных участков	
	многолетние насаждения	залежь	всего	в процентах от общей площади земли
79,1	2925,0	1108,6	186,9	0,9
79,1	2925,0	1108,6	186,9	0,9
1,8	1129,7	57,3	0,2	0,0
3,4	212,1	206,2	2,0	0,1
0,3	337,5	96,4	0,3	0,0
0,1	38,3	15,0	6,2	0,8
26,1	161,9	149,7	47,3	2,2
0,8	199,8	161,0	58,0	4,5
7,6	105,1	141,3	45,3	2,3
0,1	416,4	45,7	-	-
33,0	311,1	167,6	5,8	0,2
5,9	13,1	68,4	21,8	2,9

**14. ПЛОЩАДЬ ЗЕМЕЛЬ ЛИЧНЫХ ПОДСОБНЫХ И ДРУГИХ ИНДИВИДУАЛЬНЫХ**  
 (на 1 июля 2016 г. ;

	Общая площадь земли	из нее сельскохозяйст- венные угодья		
			пашня	сенокосы
<b>Кабардино-Балкарская Республика</b>	<b>5868,4</b>	<b>3427,4</b>	<b>1190,7</b>	<b>131,9</b>
<b>Муниципальные районы</b>	<b>2104,9</b>	<b>1316,2</b>	<b>645,1</b>	<b>119,7</b>
Баксанский	-	-	-	-
Зольский	248,9	187,8	97,5	22,1
Лескенский	-	-	-	-
Майский	554,7	344,9	250,2	2,6
Прохладненский	-	-	-	-
Черекский	146,2	100,1	36,2	18,3
Терский	293,7	169,1	44,9	-
Урванский	319,6	171,8	108,6	0,1
Чегемский	513,2	317,5	92,7	76,6
Эльбрусский	28,7	24,9	15,0	-
<b>Городские округа</b>	<b>3763,5</b>	<b>2111,2</b>	<b>545,7</b>	<b>12,1</b>
Нальчик	1529,7	855,8	157,5	10,9
Баксан	1576,3	983,9	269,5	0,1
Прохладный	657,5	271,5	118,7	1,1

**ХОЗЯЙСТВ ГРАЖДАН В ГОРОДСКИХ ОКРУГАХ И В ГОРОДСКИХ ПОСЕЛЕНИЯХ**  
 гектаров)

пастбища	в том числе		Из общей площади - площадь заброшенных земельных участков	
	многолетние насаждения	залежь	всего	в процентах от общей площади земли
18,6	1037,7	1048,4	315,7	5,4
4,7	155,5	391,2	234,6	11,1
-	-	-	-	-
0,7	31,8	35,7	0,1	0,0
-	-	-	-	-
0,2	30,1	61,9	56,9	10,3
-	-	-	-	-
0,3	9,7	35,7	-	-
-	9,1	115,2	82,3	28,0
-	26,4	36,7	25,0	7,8
3,4	47,2	97,5	65,5	12,8
0,1	1,2	8,7	4,8	16,7
13,9	882,3	657,2	81,2	2,2
12,2	177,6	497,5	59,0	3,9
0,1	635,2	78,9	22,1	1,4
1,6	69,4	80,8	-	-

**15. ПЛОЩАДЬ ЗЕМЕЛЬ ЛИЧНЫХ**  
 (на 1 июля 2016 г. ;

	Общая площадь земли	из нее сельскохозяйст- венные угодья		
			пашня	сенокосы
<b>Кабардино-Балкарская Республика</b>	<b>20893,8</b>	<b>16137,8</b>	<b>10955,2</b>	<b>996,3</b>
<b>Муниципальные районы</b>	<b>20806,1</b>	<b>16076,3</b>	<b>10938,2</b>	<b>995,6</b>
Баксанский	4051,5	3085,7	1813,3	83,6
Зольский	2794,8	2413,1	1797,0	209,1
Лескенский	1691,0	1305,3	853,3	17,8
Майский	788,6	612,2	533,8	21,0
Прохладненский	2104,3	1528,7	1071,2	119,9
Черекский	1411,6	1082,5	558,8	123,8
Терский	2012,3	1428,2	1088,1	86,5
Урванский	2378,7	1864,0	1399,7	2,0
Чегемский	2823,3	2091,8	1344,5	235,7
Эльбрусский	749,8	665,0	478,5	96,4
<b>Городские округа</b>	<b>87,8</b>	<b>61,5</b>	<b>17,0</b>	<b>0,7</b>
Нальчик	87,8	61,5	17,0	0,7
Баксан	-	-	-	-
Прохладный	-	-	-	-

**ПОДСОБНЫХ ХОЗЯЙСТВ**  
 гектаров)

пастбища	в том числе		Из общей площади - площадь заброшенных земельных участков	
	многолетние насаждения	залежь	всего	в процентах от общей площади земли
79,6	2966,4	1140,3	188,9	0,9
79,6	2923,3	1139,6	188,9	0,9
1,8	1129,7	57,3	0,2	0,0
3,4	199,7	203,8	1,9	0,1
0,3	337,5	96,4	0,3	0,0
0,3	39,4	17,7	8,6	1,1
26,1	161,9	149,6	47,3	2,2
1,1	208,7	190,0	57,0	4,0
7,6	105,1	141,0	45,3	2,3
0,1	416,4	45,7	-	-
33,0	311,1	167,6	5,8	0,2
5,9	13,7	70,5	22,6	3,0
-	43,1	0,7	-	-
-	43,1	0,7	-	-
-	-	-	-	-
-	-	-	-	-

## 16. ПЛОЩАДЬ ЗЕМЕЛЬ ЛИЧНЫХ ПОДСОБНЫХ

(на 1 июля 2016 г.;

	Общая площадь земли	из нее сельскохозяйст- венные угодья		
			пашня	сенокосы
<b>Кабардино-Балкарская Республика</b>	<b>20558,3</b>	<b>15897,0</b>	<b>10849,4</b>	<b>972,0</b>
<b>Муниципальные районы</b>	<b>20558,3</b>	<b>15897,0</b>	<b>10849,4</b>	<b>972,0</b>
Баксанский	4051,5	3085,7	1813,3	83,6
Зольский	2738,7	2369,8	1774,6	204,1
Лескенский	1691,0	1305,3	853,3	17,8
Майский	752,4	584,4	510,4	20,6
Прохладненский	2104,3	1528,7	1071,2	119,9
Черекский	1270,5	985,9	524,0	105,5
Терский	2012,3	1428,2	1088,1	86,5
Урванский	2378,7	1864,0	1399,7	2,0
Чегемский	2823,3	2091,8	1344,5	235,7
Эльбрусский	735,4	653,3	470,3	96,4
<b>Городские округа</b>	-	-	-	-
Нальчик	-	-	-	-
Баксан	-	-	-	-
Прохладный	-	-	-	-

## ХОЗЯЙСТВ В СЕЛЬСКИХ ПОСЕЛЕНИЯХ

гектаров)

в том числе			Из общей площади - площадь заброшенных земельных участков	
пастбища	многолетние насаждения	залежь	всего	в процентах от общей площади земли
79,0	2905,0	1091,7	185,0	0,9
79,0	2905,0	1091,7	185,0	0,9
1,8	1129,7	57,3	0,2	0,0
3,3	192,6	195,2	1,8	0,1
0,3	337,5	96,4	0,3	0,0
0,1	38,3	15,0	6,2	0,8
26,1	161,9	149,6	47,3	2,2
0,8	199,3	156,2	57,0	4,5
7,6	105,1	141,0	45,3	2,3
0,1	416,4	45,7	-	-
33,0	311,1	167,6	5,8	0,2
5,9	13,0	67,7	21,2	2,9
-	-	-	-	-
-	-	-	-	-
-	-	-	-	-
-	-	-	-	-



**17. ПЛОЩАДЬ ЗЕМЕЛЬ ЛИЧНЫХ ПОДСОБНЫХ ХОЗЯЙСТВ**  
 (на 1 июля 2016 г. ;

	Общая площадь земли	из нее сельскохозяйст- венные угодья		
			пашня	сенокосы
<b>Кабардино-Балкарская Республика</b>	<b>335,5</b>	<b>240,8</b>	<b>105,8</b>	<b>24,4</b>
<b>Муниципальные районы</b>	<b>247,8</b>	<b>179,3</b>	<b>88,8</b>	<b>23,6</b>
Баксанский	-	-	-	-
Зольский	56,1	43,3	22,4	5,0
Лескенский	-	-	-	-
Майский	36,2	27,7	23,4	0,4
Прохладненский	-	-	-	-
Черекский	141,1	96,6	34,8	18,3
Терский	-	-	-	-
Урванский	-	-	-	-
Чегемский	-	-	-	-
Эльбрусский	14,3	11,7	8,1	-
<b>Городские округа</b>	<b>87,8</b>	<b>61,5</b>	<b>17,0</b>	<b>0,7</b>
Нальчик	87,8	61,5	17,0	0,7
Баксан	-	-	-	-
Прохладный	-	-	-	-

**В ГОРОДСКИХ ОКРУГАХ И В ГОРОДСКИХ ПОСЕЛЕНИЯХ**  
 гектаров)

пастбища	в том числе		Из общей площади - площадь заброшенных земельных участков	
	многолетние насаждения	залежь	всего	в процентах от общей площади земли
0,6	61,4	48,6	4,0	1,2
0,6	18,3	48,0	4,0	1,6
-	-	-	-	-
0,1	7,2	8,6	0,1	0,2
-	-	-	-	-
0,2	1,0	2,7	2,4	6,7
-	-	-	-	-
0,3	9,4	33,8	-	-
-	-	-	-	-
-	-	-	-	-
-	-	-	-	-
-	0,7	2,8	1,4	10,0
-	43,1	0,7	-	-
-	43,1	0,7	-	-
-	-	-	-	-
-	-	-	-	-

**18. ПЛОЩАДЬ ЗЕМЕЛЬ НЕКОММЕРЧЕСКИХ**  
 (на 1 июля 2016 г.);

	Общая площадь земли	из нее сельскохозяйст- венные угодья	пашня
<b>Кабардино-Балкарская Республика</b>	<b>2415,1</b>	<b>1899,4</b>	<b>268,6</b>
<b>Муниципальные районы</b>	<b>1438,7</b>	<b>1174,1</b>	<b>206,5</b>
Баксанский	71,0	50,8	0,2
Зольский	-	-	-
Лескенский	-	-	-
Майский	55,7	54,1	20,8
Прохладненский	665,0	598,3	13,1
Черекский	60,0	42,4	17,8
Терский	-	-	-
Урванский	326,0	243,2	89,7
Чегемский	184,4	115,4	21,4
Эльбрусский	76,7	69,8	43,5
<b>Городские округа</b>	<b>976,4</b>	<b>725,4</b>	<b>62,1</b>
Нальчик	433,3	251,2	13,0
Баксан	183,0	119,1	-
Прохладный	360,0	355,1	49,2

**ОБЪЕДИНЕНИЙ ГРАЖДАН**  
 гектаров)

в том числе		Из общей площади земель объединений - земли в пользовании граждан - членов объединений	Средний размер земельных участков в пользовании граждан - членов объединений
многолетние насаждения	залежь		
171,4	1459,4	1968,9	0,06
87,1	880,5	1087,4	0,06
1,2	49,4	55,4	0,05
-	-	-	-
-	-	-	-
3,0	30,3	55,7	0,05
2,7	582,5	422,1	0,07
7,3	17,3	60,0	0,05
-	-	-	-
31,0	122,5	267,0	0,05
38,0	56,1	155,3	0,05
4,0	22,3	72,0	0,04
<b>84,3</b>	<b>579,0</b>	<b>881,5</b>	<b>0,07</b>
61,8	176,4	388,7	0,07
5,3	113,8	132,8	0,05
17,1	288,8	360,0	0,08

**19. ПЛОЩАДЬ ЗЕМЕЛЬ САДОВОДЧЕСКИХ**  
 (на 1 июля 2016 г.);

	Общая площадь земли	из нее сельскохозяйст- венные угодья	пашня
<b>Кабардино-Балкарская Республика</b>	<b>2061,4</b>	<b>1681,4</b>	<b>231,7</b>
<b>Муниципальные районы</b>	<b>1267,3</b>	<b>1052,3</b>	<b>176,4</b>
Баксанский	71,0	50,8	0,2
Зольский	-	-	-
Лескенский	-	-	-
Майский	55,7	54,1	20,8
Прохладненский	665,0	598,3	13,1
Черекский	60,0	42,4	17,8
Терский	-	-	-
Урванский	290,5	218,6	77,1
Чегемский	76,5	45,3	10,5
Эльбрусский	48,6	42,8	36,8
<b>Городские округа</b>	<b>794,1</b>	<b>629,1</b>	<b>55,3</b>
Нальчик	351,1	206,2	6,2
Баксан	83,0	67,8	-
Прохладный	360,0	355,1	49,2

**НЕКОММЕРЧЕСКИХ ОБЪЕДИНЕНИЙ ГРАЖДАН**  
 гектаров)

в том числе		Из общей площади земель объединений - земли в пользовании граждан - членов объединений	Средний размер земельных участков в пользовании граждан - членов объединений
многолетние насаждения	залежь		
129,8	1319,8	1685,8	0,06
59,5	816,4	939,2	0,06
1,2	49,4	55,4	0,05
-	-	-	-
-	-	-	-
3,0	30,3	55,7	0,05
2,7	582,5	422,1	0,07
7,3	17,3	60,0	0,05
-	-	-	-
23,4	118,0	236,8	0,05
18,0	16,8	64,3	0,05
4,0	2,0	45,0	0,05
<b>70,3</b>	<b>503,5</b>	<b>746,6</b>	<b>0,07</b>
51,4	148,6	313,9	0,07
1,8	66,0	72,7	0,05
17,1	288,8	360,0	0,08

**20. ПЛОЩАДЬ ЗЕМЕЛЬ ОГОРОДНИЧЕСКИХ**  
 (на 1 июля 2016 г.);

	Общая площадь земли	из нее сельскохозяйст- венные угодья	пашня
<b>Кабардино-Балкарская Республика</b>	<b>28,0</b>	<b>27,0</b>	<b>6,7</b>
<b>Муниципальные районы</b>	<b>28,0</b>	<b>27,0</b>	<b>6,7</b>
Баксанский	-	-	-
Зольский	-	-	-
Лескенский	-	-	-
Майский	-	-	-
Прохладненский	-	-	-
Черекский	-	-	-
Терский	-	-	-
Урванский	-	-	-
Чегемский	-	-	-
Эльбрусский	28,0	27,0	6,7
<b>Городские округа</b>	-	-	-
Нальчик	-	-	-
Баксан	-	-	-
Прохладный	-	-	-

**НЕКОММЕРЧЕСКИХ ОБЪЕДИНЕНИЙ ГРАЖДАН**  
 гектаров)

в том числе		Из общей площади земель объединений - земли в пользовании граждан - членов объединений	Средний размер земельных участков в пользовании граждан - членов объединений
многолетние насаждения	залежь		
-	20,3	27,0	0,03
-	20,3	27,0	0,03
-	-	-	-
-	-	-	-
-	-	-	-
-	-	-	-
-	-	-	-
-	-	-	-
-	-	-	-
-	-	-	-
-	20,3	27,0	0,03
-	-	-	-
-	-	-	-
-	-	-	-
-	-	-	-



**21. ПЛОЩАДЬ ЗЕМЕЛЬ ДАЧНЫХ**

(на 1 июля 2016 года;

	Общая площадь земли	из нее сельскохозяйственные угодья	пашня
<b>Кабардино-Балкарская Республика</b>	<b>325,7</b>	<b>191,0</b>	<b>30,2</b>
<b>Муниципальные районы</b>	<b>143,4</b>	<b>94,8</b>	<b>23,4</b>
Баксанский	-	-	-
Зольский	-	-	-
Лескенский	-	-	-
Майский	-	-	-
Прохладненский	-	-	-
Черекский	-	-	-
Терский	-	-	-
Урванский	35,5	24,6	12,6
Чегемский	107,9	70,1	10,9
Эльбрусский	-	-	-
<b>Городские округа</b>	<b>182,3</b>	<b>96,3</b>	<b>6,8</b>
Нальчик	82,3	45,0	6,8
Баксан	100,0	51,3	-
Прохладный	-	-	-

**НЕКОММЕРЧЕСКИХ ОБЪЕДИНЕНИЙ ГРАЖДАН**  
 гектаров)

в том числе		Из общей площади земель объединений - земли в пользовании граждан - членов объединений	Средний размер земельных участков в пользовании граждан - членов объединений
многолетние насаждения	залежь		
41,5	119,2	256,1	0,05
27,6	43,8	121,2	0,05
-	-	-	-
-	-	-	-
-	-	-	-
-	-	-	-
-	-	-	-
-	-	-	-
7,6	4,5	30,2	0,05
20,0	39,3	91,0	0,05
-	-	-	-
14,0	75,5	134,9	0,06
10,4	27,8	74,8	0,08
3,6	47,7	60,1	0,04
-	-	-	-





# СТРУКТУРА ЗЕМЕЛЬНЫХ РЕСУРСОВ

## СТРУКТУРА ЗЕМЕЛЬНЫХ

22. СТРУКТУРА СЕЛЬСКОХОЗЯЙСТВЕННЫХ  
(на 1 июля 2016; в процентах от общей площади)

	Сельскохозяйственные организации	в том числе	
		сельскохозяйственные организации, не относящиеся к субъектам малого предпринимательства	малые предприятия
<b>Кабардино-Балкарская Республика</b>	<b>40,5</b>	<b>14,7</b>	<b>22,8</b>
<b>Муниципальные районы</b>	<b>40,1</b>	<b>13,9</b>	<b>23,1</b>
Баксанский	18,6	4,1	13,2
Зольский	35,1	5,5	28,2
Лескенский	14,7	1,7	11,7
Майский	78,9	23,0	51,6
Прохладненский	69,2	32,2	30,9
Черекский	15,1	0,1	14,5
Терский	13,2	5,4	6,5
Урванский	22,7	3,4	14,4
Чегемский	30,8	3,2	26,2
Эльбрусский	5,0	-	5,0
<b>Городские округа</b>	<b>48,6</b>	<b>31,8</b>	<b>15,6</b>
Нальчик	49,9	15,5	30,4
Баксан	50,5	41,1	9,4
Прохладный	0,0	0,0	-

## РЕСУРСОВ

## УГОДИЙ ПО КАТЕГОРИЯМ ХОЗЯЙСТВ

(сельскохозяйственных угодий в хозяйствах всех категорий)

подсобные сельскохозяйственные предприятия несельскохозяйственных организаций	Крестьянские (фермерские) хозяйства и индивидуальные предприниматели	в том числе		Хозяйства населения
		крестьянские (фермерские) хозяйства	индивидуальные предприниматели	
3,0	53,7	21,4	32,3	5,8
3,1	54,6	21,4	33,2	5,3
1,3	73,8	33,6	40,2	7,6
1,4	58,3	21,7	36,6	6,6
1,3	78,0	21,3	56,7	7,4
4,3	16,9	10,1	6,8	4,2
6,1	28,8	1,6	27,2	2,0
0,4	73,9	59,2	14,7	11,0
1,2	83,7	51,4	32,3	3,1
4,8	66,6	24,2	42,4	10,7
1,4	60,8	14,1	46,7	8,4
-	81,8	43,0	38,8	13,2
1,2	35,6	20,4	15,3	15,8
4,0	30,1	27,3	2,8	19,9
-	40,1	18,2	22,0	9,4
-	0,0	-	0,0	100,0

## 23. СТРУКТУРА СЕЛЬСКОХОЗЯЙСТВЕННЫХ

(на 1 июля 2016; в процентах от общей)

	Пашня	Сенокосы	Пастбища	Многолетние насаждения
<b>Кабардино-Балкарская Республика</b>	<b>77,6</b>	<b>4,6</b>	<b>12,0</b>	<b>4,8</b>
<b>Муниципальные районы</b>	<b>78,5</b>	<b>4,5</b>	<b>11,9</b>	<b>4,4</b>
Баксанский	78,3	8,4	3,9	8,9
Зольский	56,7	11,3	28,9	2,5
Лескенский	82,4	1,3	4,3	11,4
Майский	83,2	5,1	7,2	3,7
Прохладненский	95,5	0,5	1,6	1,5
Черекский	28,8	16,8	47,9	4,1
Терский	95,4	0,2	1,8	2,1
Урванский	78,6	3,5	2,6	14,3
Чегемский	45,8	7,7	40,3	5,1
Эльбрусский	9,4	5,1	83,4	0,4
<b>Городские округа</b>	<b>60,0</b>	<b>7,7</b>	<b>12,8</b>	<b>12,6</b>
Нальчик	22,5	11,0	38,4	15,9
Баксан	79,4	6,5	1,3	11,1
Прохладный	26,8	0,2	0,3	13,8

1) По сельскохозяйственным организациям, крестьянским (фермерским) хозяйствам и индивидуальным предпринимателям

**УГОДИЙ В ХОЗЯЙСТВАХ ВСЕХ КАТЕГОРИЙ**

площади сельскохозяйственных угодий)

Залежь	Из общей площади сельскохозяйственных угодий фактически использовались	Мелиорированные земли <sup>1)</sup>			
		орошаемые сельскохозяйственные угодья	из них с фактически действующей оросительной системой	осушаемые сельскохозяйственные угодья	из них с фактически действующей осушительной сетью
1,1	97,0	12,3	4,9	0,0	0,0
0,8	97,5	12,6	5,1	0,0	0,0
0,5	97,5	0,9	0,1	-	-
0,5	98,3	0,4	0,0	-	-
0,5	99,0	0,2	0,1	-	-
0,9	97,7	13,6	10,4	0,1	0,1
0,9	97,4	21,2	13,9	0,0	-
2,2	84,3	0,2	0,1	-	-
0,5	99,2	30,8	0,7	-	-
1,0	98,2	7,2	1,1	-	-
1,1	98,8	0,8	0,0	-	-
1,8	83,3	6,5	-	-	-
6,9	87,1	7,3	1,0	-	-
12,3	78,3	22,0	3,2	-	-
1,6	93,8	0,7	-	-	-
58,9	41,0	-	-	-	-



## 24. СТРУКТУРА СЕЛЬСКОХОЗЯЙСТВЕННЫХ УГОДИЙ

( на 1 июля 2016 года; в процентах )

	Пашня	Сенокосы	Пастбища	Многолетние насаждения
<b>Кабардино-Балкарская Республика</b>	<b>81,8</b>	<b>2,2</b>	<b>11,4</b>	<b>4,4</b>
<b>Муниципальные районы</b>	<b>82,3</b>	<b>2,3</b>	<b>11,1</b>	<b>4,1</b>
Баксанский	77,5	3,4	5,0	12,7
Зольский	40,9	9,9	46,6	2,6
Лескенский	78,2	-	4,1	17,7
Майский	87,3	3,7	6,4	2,0
Прохладненский	96,6	0,1	1,7	1,4
Черекский	3,1	10,5	81,9	3,3
Терский	91,2	-	6,5	2,3
Урванский	54,4	4,6	5,5	35,6
Чегемский	58,0	2,8	32,7	6,6
Эльбрусский	-	15,5	84,5	-
<b>Городские округа</b>	<b>73,9</b>	<b>0,4</b>	<b>16,6</b>	<b>8,9</b>
Нальчик	31,8	0,6	46,6	20,7
Баксан	93,6	0,3	2,6	3,5
Прохладный	-	-	-	100,0

**В СЕЛЬСКОХОЗЯЙСТВЕННЫХ ОРГАНИЗАЦИЯХ**

от общей площади сельскохозяйственных угодий)

Залежь	Из общей площади сельскохозяйственных угодий фактически использовались	Мелиорированные земли			
		орошаемые сельскохозяйственные угодья	из них с фактически действующей оросительной системой	осушаемые сельскохозяйственные угодья	из них с фактически действующей осушительной сетью
0,2	98,3	15,6	11,0	0,0	0,0
0,2	98,7	15,7	11,6	0,0	0,0
1,4	96,2	3,4	0,8	-	-
-	99,8	0,0	0,0	-	-
-	97,2	0,7	0,6	-	-
0,5	99,4	16,2	12,9	0,2	0,2
0,1	98,6	20,9	18,4	-	-
1,2	98,8	0,4	0,4	-	-
-	98,6	30,4	1,6	-	-
-	97,8	27,0	4,2	-	-
-	99,6	0,3	-	-	-
-	100,0	-	-	-	-
0,1	92,3	14,0	2,0	-	-
0,3	94,4	44,1	6,3	-	-
-	91,3	-	-	-	-
-	100,0	-	-	-	-

## 25. СТРУКТУРА СЕЛЬСКОХОЗЯЙСТВЕННЫХ УГОДИЙ В СЕЛЬСКОХОЗЯЙСТВЕННЫХ

( на 1 июля 2016 года; в процентах от

	Пашня	Сенокосы	Пастбища	Многолетние насаждения	Залежь
<b>Кабардино-Балкарская Республика</b>	<b>93,5</b>	<b>1,7</b>	<b>2,5</b>	<b>2,0</b>	<b>0,2</b>
<b>Муниципальные районы</b>	<b>93,7</b>	<b>1,9</b>	<b>2,8</b>	<b>1,4</b>	<b>0,3</b>
Баксанский	95,8	-	-	0,9	3,3
Зольский	60,4	14,0	25,6	0,1	-
Лескенский	100,0	-	-	-	-
Майский	86,3	9,6	-	4,1	-
Прохладненский	98,9	-	0,9	-	0,2
Черекский	-	100,0	-	-	-
Терский	83,2	-	12,6	4,2	-
Урванский	58,5	-	-	41,5	-
Чегемский	88,2	2,9	7,6	1,3	-
Эльбрусский	-	-	-	-	-
<b>Городские округа</b>	<b>91,6</b>	<b>0,1</b>	<b>0,5</b>	<b>7,7</b>	<b>0,1</b>
Нальчик	44,4	0,6	3,2	51,2	0,6
Баксан	100,0	-	-	-	-
Прохладный	-	-	-	100,0	-

**ОРГАНИЗАЦИЯХ, НЕ ОТНОСЯЩИХСЯ К СУБЪЕКТАМ МАЛОГО ПРЕДПРИНИМАТЕЛЬСТВА**  
 общей площади сельскохозяйственных угодий)

Из общей площади сельскохозяйственных угодий фактически использовались	Мелиорированные земли			
	орошаемые сельскохозяйственные угодья	из них с фактически действующей оросительной системой	осушаемые сельскохозяйственные угодья	из них с фактически действующей осушительной
98,3	25,3	18,8	0,1	0,1
99,3	28,1	20,9	0,1	0,1
96,7	-	-	-	-
98,8	0,1	0,1	-	-
100,0	-	-	-	-
100,0	41,2	30,7	0,6	0,6
99,2	27,4	24,2	-	-
100,0	-	-	-	-
99,8	69,5	1,8	-	-
100,0	19,5	19,5	-	-
100,0	-	-	-	-
-	-	-	-	-
89,8	1,1	1,1	-	-
92,1	7,0	7,0	-	-
89,4	-	-	-	-
100,0	-	-	-	-

## 26. СТРУКТУРА СЕЛЬСКОХОЗЯЙСТВЕННЫХ УГОДИЙ

(на 1 июля 2016 года; в процентах от

	Пашня	Сенокосы	Пастбища	Многолетние насаждения	Залежь
<b>Кабардино-Балкарская Республика</b>	<b>75,3</b>	<b>2,9</b>	<b>17,5</b>	<b>4,1</b>	<b>0,2</b>
<b>Муниципальные районы</b>	<b>76,5</b>	<b>2,9</b>	<b>16,4</b>	<b>4,0</b>	<b>0,2</b>
Баксанский	79,4	4,8	7,1	7,8	0,9
Зольский	38,1	9,6	49,1	3,2	-
Лескенский	72,8	-	5,2	22,1	-
Майский	86,7	1,4	9,8	1,3	0,8
Прохладненский	95,5	0,3	2,4	1,7	0,0
Черекский	3,2	10,0	85,2	0,4	1,2
Терский	96,2	-	2,7	1,2	-
Урванский	68,4	7,2	4,2	20,2	-
Чегемский	53,9	2,9	36,2	7,0	-
Эльбрусский	-	15,5	84,5	-	-
<b>Городские округа</b>	<b>41,1</b>	<b>1,1</b>	<b>49,1</b>	<b>8,6</b>	<b>0,1</b>
Нальчик	25,1	0,7	72,1	2,0	0,2
Баксан	65,6	1,8	14,0	18,6	-
Прохладный	-	-	-	-	-

**В МАЛЫХ СЕЛЬСКОХОЗЯЙСТВЕННЫХ ПРЕДПРИЯТИЯХ**

(общей площади сельскохозяйственных угодий)

Из общей площади сельскохозяйственных угодий фактически использовались	Мелиорированные земли			
	орошаемые сельскохозяйственные угодья	из них с фактически действующей оросительной системой	осушаемые сельскохозяйственные угодья	из них с фактически действующей осушительной
98,4	9,2	5,5	-	-
98,5	8,2	5,6	-	-
96,0	4,8	1,1	-	-
100,0	-	-	-	-
96,5	0,9	0,8	-	-
99,1	6,3	6,0	-	-
98,2	13,3	10,9	-	-
98,8	0,4	0,4	-	-
97,3	3,6	1,8	-	-
96,6	35,6	1,9	-	-
99,5	0,3	-	-	-
100,0	-	-	-	-
96,8	39,0	4,1	-	-
95,0	64,7	6,8	-	-
99,6	-	-	-	-
-	-	-	-	-

**27. СТРУКТУРА СЕЛЬСКОХОЗЯЙСТВЕННЫХ УГОДИЙ В**  
 (на 1 июля 2016 года; в процентах от )

	Пашня	Сенокосы	Пастбища	Многолетние насаждения	Залежь
<b>Кабардино-Балкарская Республика</b>	<b>68,5</b>	<b>3,9</b>	<b>22,4</b>	<b>5,0</b>	<b>0,1</b>
<b>Муниципальные районы</b>	<b>69,8</b>	<b>4,1</b>	<b>21,1</b>	<b>4,9</b>	<b>0,1</b>
Баксанский	79,4	4,8	7,1	7,8	0,9
Зольский	35,5	11,1	49,5	3,9	-
Лескенский	72,7	-	5,4	21,9	-
Майский	87,9	1,9	8,4	1,8	-
Прохладненский	90,9	0,6	4,9	3,5	0,0
Черекский	3,7	5,5	88,9	0,5	1,4
Терский	94,9	-	3,5	1,6	-
Урванский	69,9	12,9	7,2	10,0	-
Чегемский	48,9	3,2	40,8	7,1	-
Эльбрусский	-	15,5	84,5	-	-
<b>Городские округа</b>	<b>38,6</b>	<b>0,5</b>	<b>53,5</b>	<b>7,2</b>	<b>0,1</b>
Нальчик	17,9	0,8	78,7	2,3	0,2
Баксан	69,4	-	16,0	14,6	-
Прохладный	-	-	-	-	-

## СЕЛЬСКОХОЗЯЙСТВЕННЫХ МИКРОПРЕДПРИЯТИЯХ

общей площади сельскохозяйственных угодий

Из общей площади сельскохозяйственных угодий фактически использовались	Мелиорированные земли			
	орошаемые сельскохозяйственные угодья	из них с фактически действующей оросительной системой	осушаемые сельскохозяйственные угодья	из них с фактически действующей осушительной сетью
98,0	7,8	3,5	-	-
97,9	6,3	3,6	-	-
96,0	4,8	1,1	-	-
100,0	-	-	-	-
96,3	1,0	0,8	-	-
99,9	0,4	-	-	-
96,3	16,7	11,5	-	-
98,6	0,5	0,5	-	-
96,5	4,8	2,4	-	-
94,0	21,1	1,0	-	-
99,4	0,4	-	-	-
100,0	-	-	-	-
99,7	42,2	1,7	-	-
99,8	70,6	2,8	-	-
99,5	-	-	-	-
-	-	-	-	-



## 28. СТРУКТУРА СЕЛЬСКОХОЗЯЙСТВЕННЫХ УГОДИЙ В ПОДСОБНЫХ

(на 1 июля 2016 года; в процентах от

	Пашня	Сенокосы	Пастбища	Многолетние насаждения	Залежь
<b>Кабардино-Балкарская Республика</b>	<b>73,6</b>	-	<b>8,6</b>	<b>17,8</b>	-
<b>Муниципальные районы</b>	<b>74,4</b>	-	<b>8,3</b>	<b>17,3</b>	-
Баксанский	0,9	-	-	99,1	-
Зольский	21,7	-	78,3	-	-
Лескенский	98,2	-	-	1,8	-
Майский	100,0	-	-	-	-
Прохладненский	89,5	-	2,9	7,6	-
Черекский	-	-	-	100,0	-
Терский	100,0	-	-	-	-
Урванский	9,4	-	13,1	77,5	-
Чегемский	66,4	-	24,1	9,5	-
Эльбрусский	-	-	-	-	-
<b>Городские округа</b>	<b>33,5</b>	-	<b>22,0</b>	<b>44,5</b>	-
Нальчик	33,5	-	22,0	44,5	-
Баксан	-	-	-	-	-
Прохладный	-	-	-	-	-

## СЕЛЬСКОХОЗЯЙСТВЕННЫХ ПРЕДПРИЯТИЯХ НЕСЕЛЬСКОХОЗЯЙСТВЕННЫХ ОРГАНИЗАЦИЙ

(общей площади сельскохозяйственных угодий)

Из общей площади сельскохозяйственных угодий фактически использовались	Мелиорированные земли			
	орошаемые сельскохозяйственные угодья	из них с фактически действующей оросительной системой	осушаемые сельскохозяйственные угодья	из них с фактически действующей осушительной сетью
97,9	16,0	14,8	-	-
97,8	15,6	15,1	-	-
97,2	-	-	-	-
100,0	-	-	-	-
100,0	-	-	-	-
100,0	-	-	-	-
96,6	25,4	25,4	-	-
100,0	-	-	-	-
100,0	-	-	-	-
100,0	6,6	0,3	-	-
100,0	-	-	-	-
-	-	-	-	-
98,9	31,7	-	-	-
98,9	31,7	-	-	-
-	-	-	-	-
-	-	-	-	-

## 29. СТРУКТУРА СЕЛЬСКОХОЗЯЙСТВЕННЫХ УГОДИЙ В КРЕСТЬЯНСКИХ

(на 1 июля 2016 года; в процентах от

	Пашня	Сенокосы	Пастбища	Многолетние насаждения
<b>Кабардино-Балкарская Республика</b>	<b>76,4</b>	<b>6,4</b>	<b>13,7</b>	<b>3,5</b>
<b>Муниципальные районы</b>	<b>77,0</b>	<b>5,9</b>	<b>13,7</b>	<b>3,3</b>
Баксанский	80,6	10,2	4,0	5,2
Зольский	64,1	12,6	21,5	1,9
Лескенский	84,8	1,6	4,8	8,9
Майский	65,0	12,0	12,3	10,6
Прохладненский	96,0	1,0	1,3	1,1
Черекский	30,8	19,0	48,1	2,1
Терский	97,0	0,1	1,1	1,9
Урванский	88,3	3,7	2,0	6,0
Чегемский	37,9	9,6	49,6	2,9
Эльбрусский	-	3,2	96,7	0,1
<b>Городские округа</b>	<b>58,0</b>	<b>20,9</b>	<b>13,0</b>	<b>8,2</b>
Нальчик	11,6	34,9	49,5	4,0
Баксан	74,4	15,9	0,1	9,7
Прохладный	-	-	100,0	-

**(ФЕРМЕРСКИХ) ХОЗЯЙСТВАХ И У ИНДИВИДУАЛЬНЫХ ПРЕДПРИНИМАТЕЛЕЙ**

общей площади сельскохозяйственных угодий)

Залежь	Из общей площади сельскохозяйственных угодий фактически использовались	Мелиорированные земли			
		орошаемые сельскохозяйственные угодья	из них с фактически действующей оросительной системой	осушаемые сельскохозяйственные угодья	из них с фактически действующей осушительной сетью
0,1	97,4	11,2	0,8	0,0	-
0,1	97,5	11,5	0,8	0,0	-
-	97,9	0,4	-	-	-
-	98,0	0,6	-	-	-
-	100,0	0,1	-	-	-
-	92,1	5,1	1,3	-	-
0,5	97,0	23,4	4,1	0,1	-
-	81,7	0,2	-	-	-
-	99,8	32,0	0,5	-	-
-	99,5	1,6	0,3	-	-
0,0	100,0	1,2	0,1	-	-
0,0	81,7	8,0	-	-	-
-	93,7	1,3	0,0	-	-
-	77,4	0,1	0,1	-	-
-	99,5	1,7	-	-	-
-	-	-	-	-	-

### 30. СТРУКТУРА СЕЛЬСКОХОЗЯЙСТВЕННЫХ УГОДИЙ В ЛИЧНЫХ ПОДСОБНЫХ И ДРУГИХ ИНДИВИДУАЛЬНЫХ ХОЗЯЙСТВАХ ГРАЖДАН

(на 1 июля 2016 года; в процентах от общей площади сельскохозяйственных угодий)

	Пашня	Сенокосы	Пастбища	Многолетние насаждения	Залежь
<b>Кабардино-Балкарская Республика</b>	<b>63,0</b>	<b>5,6</b>	<b>0,5</b>	<b>20,0</b>	<b>10,9</b>
<b>Муниципальные районы</b>	<b>67,4</b>	<b>6,2</b>	<b>0,5</b>	<b>17,4</b>	<b>8,5</b>
Баксанский	58,8	2,7	0,1	36,6	1,9
Зольский	76,2	7,6	0,1	8,1	8,0
Лескенский	65,4	1,4	0,0	25,9	7,4
Майский	81,8	2,5	0,0	7,4	8,3
Прохладненский	70,1	7,8	1,7	10,6	9,8
Черекский	51,5	11,4	0,1	19,1	18,0
Терский	70,9	5,4	0,5	7,1	16,1
Урванский	74,1	0,1	0,0	21,8	4,0
Чегемский	59,7	13,0	1,5	14,9	11,0
Эльбрусский	71,7	14,1	0,9	2,1	11,3
<b>Городские округа</b>	<b>25,8</b>	<b>0,6</b>	<b>0,7</b>	<b>41,8</b>	<b>31,1</b>
Нальчик	18,4	1,3	1,4	20,8	58,1
Баксан	27,4	0,0	0,0	64,6	8,0
Прохладный	43,7	0,4	0,6	25,6	29,8

### 31. СТРУКТУРА ОБЩЕЙ ЗЕМЕЛЬНОЙ ПЛОЩАДИ ПО ВИДАМ ИСПОЛЬЗОВАНИЯ В ЛИЧНЫХ ПОДСОБНЫХ И ДРУГИХ ИНДИВИДУАЛЬНЫХ ХОЗЯЙСТВАХ ГРАЖДАН

( на 1 июля 2016 года; в процентах от общей земельной площади)

	Из общей земельной площади занято под						Неиспользуемая площадь
	постройки, сооружения, дорожки	газоны, цветы и декоративные насаждения	площадь посевов сельскохозяйственных культур	площадь паров	сенокосы и пастбища	многолетние насаждения	
<b>Кабардино-Балкарская Республика</b>	<b>24,1</b>	<b>2,4</b>	<b>45,0</b>	<b>1,3</b>	<b>4,5</b>	<b>14,7</b>	<b>8,0</b>
<b>Муниципальные районы</b>	<b>21,8</b>	<b>1,8</b>	<b>50,2</b>	<b>1,3</b>	<b>5,1</b>	<b>13,3</b>	<b>6,5</b>
Баксанский	21,4	2,5	44,6	0,2	2,1	27,9	1,4
Зольский	12,5	0,6	64,5	1,7	6,7	7,0	7,0
Лескенский	21,7	1,1	50,3	0,2	1,1	20,0	5,7
Майский	26,8	2,1	58,1	0,1	1,8	5,2	5,9
Прохладненский	24,9	2,5	43,6	7,3	6,9	7,7	7,1
Черекский	21,7	1,6	39,4	0,1	8,8	14,7	13,8
Терский	29,9	0,8	47,2	1,9	4,1	4,9	11,1
Урванский	23,7	0,8	55,7	0,2	0,1	16,4	3,1
Чегемский	23,6	4,2	42,2	0,9	10,5	10,7	7,9
Эльбрусский	11,0	0,2	63,3	0,3	13,3	1,8	10,0
<b>Городские округа</b>	<b>38,0</b>	<b>5,9</b>	<b>13,3</b>	<b>1,2</b>	<b>0,7</b>	<b>23,4</b>	<b>17,5</b>
Нальчик	33,6	10,4	7,9	2,4	1,5	11,6	32,5
Баксан	35,8	1,8	16,7	0,4	0,0	40,3	5,0
Прохладный	53,6	5,1	17,7	0,3	0,4	10,6	12,3

### 32. СТРУКТУРА ОБЩЕЙ ЗЕМЕЛЬНОЙ ПЛОЩАДИ ПО ВИДАМ ИСПОЛЬЗОВАНИЯ В ЛИЧНЫХ ПОДСОБНЫХ И ДРУГИХ ИНДИВИДУАЛЬНЫХ ХОЗЯЙСТВАХ ГРАЖДАН В СЕЛЬСКИХ ПОСЕЛЕНИЯХ

( на 1 июля 2016 года; в процентах от общей земельной площади)

	Из общей земельной площади занято под						Неиспользуемая площадь
	постройки, сооружения, дорожки	газоны, цветы и декоративные насаждения	площадь посевов сельскохозяйственных культур	площадь паров	сенокосы и пастбища	многолетние насаждения	
Кабардино-Балкарская Республика	20,5	1,8	52,4	1,2	5,0	13,9	5,3
Муниципальные районы	20,5	1,8	52,4	1,2	5,0	13,9	5,3
Баксанский	21,4	2,5	44,6	0,2	2,1	27,9	1,4
Зольский	11,7	0,6	67,7	0,5	6,5	6,6	6,4
Лескенский	21,7	1,1	50,3	0,2	1,1	20,0	5,7
Майский	20,5	1,8	67,7	0,1	2,8	5,1	2,0
Прохладненский	24,9	2,5	43,6	7,3	6,9	7,7	7,1
Черекский	21,1	1,3	41,1	0,1	8,3	15,6	12,6
Терский	28,1	0,9	51,9	2,1	4,7	5,2	7,0
Урванский	21,0	0,7	58,7	0,2	0,1	17,5	1,9
Чегемский	21,5	4,4	46,9	0,8	9,5	11,0	5,9
Эльбрусский	11,0	0,2	63,8	0,3	13,8	1,8	9,2

### 33. СТРУКТУРА ОБЩЕЙ ЗЕМЕЛЬНОЙ ПЛОЩАДИ ПО ВИДАМ ИСПОЛЬЗОВАНИЯ В ЛИЧНЫХ ПОДСОБНЫХ И ДРУГИХ ИНДИВИДУАЛЬНЫХ ХОЗЯЙСТВАХ ГРАЖДАН В ГОРОДСКИХ ОКРУГАХ И В ГОРОДСКИХ ПОСЕЛЕНИЯХ

( на 1 июля 2016 года; в процентах от общей земельной площади)

	Из общей земельной площади занято под						Неиспользуемая площадь
	постройки, сооружения, дорожки	газоны, цветы и декоративные насаждения	площадь посевов сельскохозяйственных культур	площадь паров	сенокосы и пастбища	многолетние насаждения	
<b>Кабардино-Балкарская Республика</b>	<b>37,1</b>	<b>4,5</b>	<b>18,7</b>	<b>1,6</b>	<b>2,6</b>	<b>17,7</b>	<b>17,9</b>
<b>Муниципальные районы</b>	<b>35,4</b>	<b>2,1</b>	<b>28,2</b>	<b>2,4</b>	<b>5,9</b>	<b>7,4</b>	<b>18,6</b>
Баксанский	-	-	-	-	-	-	-
Зольский	23,3	1,2	21,9	17,2	9,2	12,8	14,3
Лескенский	-	-	-	-	-	-	-
Майский	35,5	2,3	45,0	0,1	0,5	5,4	11,2
Прохладненский	-	-	-	-	-	-	-
Черекский	27,1	4,4	24,7	0,1	12,7	6,6	24,4
Терский	42,3	0,2	15,3	-	-	3,1	39,2
Урванский	44,4	1,8	34,0	0,0	0,0	8,3	11,5
Чегемский	35,2	3,0	16,6	1,5	15,6	9,2	19,0
Эльбрусский	12,9	0,3	51,0	1,3	0,3	4,0	30,2
<b>Городские округа</b>	<b>38,0</b>	<b>5,9</b>	<b>13,3</b>	<b>1,2</b>	<b>0,7</b>	<b>23,4</b>	<b>17,5</b>
Нальчик	33,6	10,4	7,9	2,4	1,5	11,6	32,5
Баксан	35,8	1,8	16,7	0,4	0,0	40,3	5,0
Прохладный	53,6	5,1	17,7	0,3	0,4	10,6	12,3



### 34. СТРУКТУРА ПЛОЩАДИ ЗЕМЕЛЬНЫХ УЧАСТКОВ ПО ВИДАМ ИСПОЛЬЗОВАНИЯ В НЕКОММЕРЧЕСКИХ ОБЪЕДИНЕНИЯХ ГРАЖДАН <sup>1)</sup>

( на 1 июля 2016 года; в процентах от общей земельной площади участков граждан)

	Из общей земельной площади участков занято под				Неиспользуемая площадь
	постройки, сооружения, дорожки	газоны и декоративные насаждения	посевы сельскохозяйственных культур	многолетние насаждения	
<b>Кабардино-Балкарская Республика</b>	<b>19,8</b>	<b>13,2</b>	<b>35,2</b>	<b>22,4</b>	<b>9,4</b>
<b>Муниципальные районы</b>	<b>16,6</b>	<b>6,6</b>	<b>50,3</b>	<b>21,2</b>	<b>5,3</b>
Баксанский	28,6	48,6	3,0	19,8	-
Зольский	-	-	-	-	-
Лескенский	-	-	-	-	-
Майский	3,0	3,1	82,1	11,8	-
Прохладненский	21,0	5,9	60,8	12,3	-
Черекский	35,5	5,4	41,6	17,0	0,5
Терский	-	-	-	-	-
Урванский	15,4	1,0	61,9	21,4	0,3
Чегемский	19,3	16,3	19,1	33,8	11,6
Эльбрусский	3,2	0,6	75,2	6,9	14,1
<b>Городские округа</b>	<b>23,5</b>	<b>20,8</b>	<b>17,6</b>	<b>23,9</b>	<b>14,3</b>
Нальчик	28,0	25,5	5,1	24,1	17,3
Баксан	35,6	30,4	-	25,7	8,3
Прохладный	4,6	1,9	65,2	22,7	5,6

<sup>1)</sup> По освоенным земельным участкам

### 35. СТРУКТУРА ПЛОЩАДИ ЗЕМЕЛЬНЫХ УЧАСТКОВ ПО ВИДАМ ИСПОЛЬЗОВАНИЯ В САДОВОДЧЕСКИХ НЕКОММЕРЧЕСКИХ ОБЪЕДИНЕНИЯХ ГРАЖДАН <sup>1)</sup>

( на 1 июля 2016 года; в процентах от общей земельной площади участков граждан)

	Из общей земельной площади участков занято под				Неиспользуемая площадь
	постройки, сооружения, дорожки	газоны и декоративные насаждения	посевы сельскохозяйственных культур	многолетние насаждения	
<b>Кабардино-Балкарская Республика</b>	<b>19,6</b>	<b>11,9</b>	<b>39,2</b>	<b>22,0</b>	<b>7,3</b>
<b>Муниципальные районы</b>	<b>17,1</b>	<b>5,1</b>	<b>56,8</b>	<b>19,2</b>	<b>1,9</b>
Баксанский	28,6	48,6	3,0	19,8	-
Зольский	-	-	-	-	-
Лескенский	-	-	-	-	-
Майский	3,0	3,1	82,1	11,8	-
Прохладненский	21,0	5,9	60,8	12,3	-
Черекский	35,5	5,4	41,6	17,0	0,5
Терский	-	-	-	-	-
Урванский	14,4	0,9	64,7	19,7	0,3
Чегемский	22,3	13,7	19,9	34,1	9,9
Эльбрусский	4,2	0,8	85,7	9,2	-
<b>Городские округа</b>	<b>22,4</b>	<b>19,5</b>	<b>19,7</b>	<b>25,1</b>	<b>13,3</b>
Нальчик	28,7	25,9	3,1	26,0	16,3
Баксан	37,6	28,4	-	24,1	9,8
Прохладный	4,6	1,9	65,2	22,7	5,6

<sup>1)</sup> По освоенным земельным участкам

### 36. СТРУКТУРА ПЛОЩАДИ ЗЕМЕЛЬНЫХ УЧАСТКОВ ПО ВИДАМ ИСПОЛЬЗОВАНИЯ В ОГОРОДНИЧЕСКИХ НЕКОММЕРЧЕСКИХ ОБЪЕДИНЕНИЯХ ГРАЖДАН<sup>1)</sup>

(на 1 июля 2016 года; в процентах от общей земельной площади участков граждан)

	Из общей земельной площади занято под				Неиспользуемая площадь
	постройки, сооружения, дорожки	газоны и декоративные насаждения	посевы сельскохозяйственных культур	многолетние насаждения	
<b>Кабардино-Балкарская Республика</b>	-	-	44,9	-	55,1
<b>Муниципальные районы</b>	-	-	44,9	-	55,1
Баксанский	-	-	-	-	-
Зольский	-	-	-	-	-
Лескенский	-	-	-	-	-
Майский	-	-	-	-	-
Прохладненский	-	-	-	-	-
Черекский	-	-	-	-	-
Терский	-	-	-	-	-
Урванский	-	-	-	-	-
Чегемский	-	-	-	-	-
Эльбрусский	-	-	44,9	-	55,1
<b>Городские округа</b>	-	-	-	-	-
Нальчик	-	-	-	-	-
Баксан	-	-	-	-	-
Прохладный	-	-	-	-	-

<sup>1)</sup> По освоенным земельным участкам

### 37. СТРУКТУРА ПЛОЩАДИ ЗЕМЕЛЬНЫХ УЧАСТКОВ ПО ВИДАМ ИСПОЛЬЗОВАНИЯ В ДАЧНЫХ НЕКОММЕРЧЕСКИХ ОБЪЕДИНЕНИЯХ ГРАЖДАН<sup>1)</sup>

(на 1 июля 2016 года; в процентах от общей земельной площади участков граждан)

	Из общей земельной площади занято под				Неиспользуемая площадь
	постройки, сооружения, дорожки	газоны и декоративные насаждения	посевы сельскохозяйственных культур	многолетние насаждения	
<b>Кабардино-Балкарская Республика</b>	<b>22,2</b>	<b>19,1</b>	<b>19,2</b>	<b>26,3</b>	<b>13,3</b>
<b>Муниципальные районы</b>	<b>17,6</b>	<b>13,4</b>	<b>27,5</b>	<b>32,4</b>	<b>9,1</b>
Баксанский	-	-	-	-	-
Зольский	-	-	-	-	-
Лескенский	-	-	-	-	-
Майский	-	-	-	-	-
Прохладненский	-	-	-	-	-
Черекский	-	-	-	-	-
Терский	-	-	-	-	-
Урванский	20,1	1,6	48,9	29,5	-
Чегемский	16,6	18,5	18,3	33,6	13,1
Эльбрусский	-	-	-	-	-
<b>Городские округа</b>	<b>27,5</b>	<b>25,7</b>	<b>9,4</b>	<b>19,2</b>	<b>18,1</b>
Нальчик	26,0	24,4	11,5	17,6	20,5
Баксан	34,4	31,5	-	26,6	7,5
Прохладный	-	-	-	-	-

<sup>1)</sup> По освоенным земельным участкам





**ГРУППИРОВКИ ОБЪЕКТОВ  
ПЕРЕПИСИ ПО РАЗМЕРУ  
ЗЕМЕЛЬНОЙ ПЛОЩАДИ**

## ГРУППИРОВКИ ОБЪЕКТОВ ПЕРЕПИСИ

### 38. ГРУППИРОВКА СЕЛЬСКОХОЗЯЙСТВЕННЫХ (на 1 июля)

	Сельскохозяйственные организации,					
	до 4,1	4,1 - 10	10,1 - 20	20,1 - 50	50,1 - 100	100,1 - 200
<b>Кабардино-Балкарская Республика</b>						
Число организаций, единиц	16	12	16	35	45	46
в процентах от общего числа организаций	4,7	3,5	4,7	10,2	13,1	13,4
в процентах от числа организаций, имеющих землю	5,5	4,2	5,5	12,1	15,6	15,9
Общая площадь земли <sup>1)</sup> , га	18,8	98,8	283,0	1276,2	3334,8	6770,6
в процентах от общей площади земли	0,0	0,1	0,2	0,8	2,1	4,2
в среднем на одну организацию, га	1,2	8,2	17,7	36,5	74,1	147,2
<b>Муниципальные районы</b>						
Число организаций, единиц	13	10	11	25	33	40
в процентах от общего числа организаций	4,9	3,8	4,1	9,4	12,4	15,0
в процентах от числа организаций, имеющих землю	5,7	4,4	4,8	11,0	14,5	17,5
Общая площадь земли <sup>1)</sup> , га	12,1	84,9	190,4	940,1	2448,5	5827,6
в процентах от общей площади земли	0,0	0,1	0,1	0,7	1,8	4,3
в среднем на одну организацию, га	0,9	8,5	17,3	37,6	74,2	145,7
<b>Баксанский</b>						
Число организаций, единиц	-	2	2	2	8	6
в процентах от общего числа организаций	-	5,0	5,0	5,0	20,0	15,0
в процентах от числа организаций, имеющих землю	-	6,5	6,5	6,5	25,8	19,4

## ПО РАЗМЕРУ ЗЕМЕЛЬНОЙ ПЛОЩАДИ

### ОРГАНИЗАЦИЙ ПО РАЗМЕРУ ЗЕМЕЛЬНОЙ ПЛОЩАДИ

2016 года)

имевшие земельную площадь, га:									Сельско-хозяйственные организации, не имевшие земельной площади	Итого
200,1 - 500	500,1- 1500	1500,1 - 3000	3000,1 - 4000	4000,1 - 6000	6000,1 - 10000	10000,1 - 40000	свыше 40000	всего		
46	48	16	3	3	1	2	-	289	54	343
13,4	14,0	4,7	0,9	0,9	0,3	0,6	-	84,3	15,7	100,0
15,9	16,6	5,5	1,0	1,0	0,3	0,7	-	100	х	х
14770,4	44721,8	34938,5	10198,8	12914,7	6266,0	26268,7	-	161861,1	х	161861,1
9,1	27,6	21,6	6,3	8,0	3,9	16,2	-	100,0	х	100,0
321,1	931,7	2183,7	3399,6	4304,9	6266,0	13134,4	-	560,1	х	471,9
38	35	16	2	2	1	2	-	228	38	266
14,3	13,2	6,0	0,8	0,8	0,4	0,8	-	85,7	14,3	100,0
16,7	15,4	7,0	0,9	0,9	0,4	0,9	-	100	х	х
12345,1	30848,7	34938,5	6628,8	8857,7	6266,0	26268,7	-	135657,1	х	135657,1
9,1	22,7	25,8	4,9	6,5	4,6	19,4	-	100,0	х	100,0
324,9	881,4	2183,7	3314,4	4428,9	6266,0	13134,4	-	595,0	х	510,0
8	2	1	-	-	-	-	-	31	9	40
20,0	5,0	2,5	-	-	-	-	-	77,5	22,5	100,0
25,8	6,5	3,2	-	-	-	-	-	100	х	х



	Сельскохозяйственные организации,					
	до 4,1	4,1 - 10	10,1 - 20	20,1 - 50	50,1 - 100	100,1 - 200
Общая площадь земли, га	-	18,0	32,0	69,5	617,7	869,5
в процентах от общей площади земли	-	0,3	0,5	1,0	8,9	12,5
в среднем на одну организацию, га	-	9,0	16,0	34,8	77,2	144,9
<b>Зольский</b>						
Число организаций, единиц	-	-	2	1	3	10
в процентах от общего числа организаций	-	-	5,4	2,7	8,1	27,0
в процентах от числа организаций, имеющих землю	-	-	6,1	3,0	9,1	30,3
Общая площадь земли, га	-	-	35,3	39,0	220,0	1391,8
в процентах от общей площади земли	-	-	0,2	0,3	1,5	9,3
в среднем на одну организацию, га	-	-	18	39	73	139
<b>Лескенский</b>						
Число организаций, единиц	-	-	4	2	6	6
в процентах от общего числа организаций	-	-	19,0	9,5	28,6	28,6
в процентах от числа организаций, имеющих землю	-	-	20,0	10,0	30,0	30,0
Общая площадь земли, га	-	-	68,6	80,0	453,0	843,0
в процентах от общей площади земли	-	-	3,2	3,7	21,2	39,4
в среднем на одну организацию, га	-	-	17,2	40,0	75,5	140,5
<b>Майский</b>						
Число организаций, единиц	-	2	-	-	1	1
в процентах от общего числа организаций	-	14,3	-	-	7,1	7,1
в процентах от числа организаций, имеющих землю	-	15,4	-	-	7,7	7,7

имевшие земельную площадь, га:									Сельско-хозяйственные организации, не имевшие земельной площади	Итого
200,1 - 500	500,1 - 1500	1500,1 - 3000	3000,1 - 4000	4000,1 - 6000	6000,1 - 10000	10000,1 - 40000	свыше 40000	всего		
2544,8	1213,0	1609,0	-	-	-	-	-	6973,5	x	6973,5
36,5	17,4	23,1	-	-	-	-	-	100,0	x	100,0
318,1	606,5	1609,0	-	-	-	-	-	225,0	x	174,3
11	3	3	-	-	-	-	-	33	4	37
29,7	8,1	8,1	-	-	-	-	-	89,2	10,8	100,0
33,3	9,1	9,1	-	-	-	-	-	100	x	x
3661,0	3272,0	6314,9	-	-	-	-	-	14934,0	x	14934,0
24,5	21,9	42,3	-	-	-	-	-	100,0	x	100,0
333	1091	2105	-	-	-	-	-	453	x	403,6
2	-	-	-	-	-	-	-	20	1	21
9,5	-	-	-	-	-	-	-	95,2	4,8	100,0
10,0	-	-	-	-	-	-	-	100	x	x
696,9	-	-	-	-	-	-	-	2141,5	x	2141,5
32,5	-	-	-	-	-	-	-	100,0	x	100,0
348,5	-	-	-	-	-	-	-	107,1	x	102,0
-	4	4	-	1	-	-	-	13	1	14
-	28,6	28,6	-	7,1	-	-	-	92,9	7,1	100,0
-	30,8	30,8	-	7,7	-	-	-	100	x	x

	Сельскохозяйственные организации,					
	до 4,1	4,1 - 10	10,1 - 20	20,1 - 50	50,1 - 100	100,1 - 200
Общая площадь земли, га	-	18,0	-	-	79,7	178,0
в процентах от общей площади земли	-	0,1	-	-	0,5	1,1
в среднем на одну организацию, га	-	9,0	-	-	79,7	178,0
<b>Прохладненский</b>						
Число организаций, единиц	-	1	1	2	1	2
в процентах от общего числа организаций	-	2,5	2,5	5,0	2,5	5,0
в процентах от числа организаций, имеющих землю	-	3,3	3,3	6,7	3,3	6,7
Общая площадь земли, га	-	5,9	17,0	72,4	76,8	238,0
в процентах от общей площади земли	-	0,0	0,0	0,1	0,1	0,4
в среднем на одну организацию, га	-	6	17	36	77	119
<b>Черекский</b>						
Число организаций, единиц	1	-	-	1	-	-
в процентах от общего числа организаций	5,3	-	-	5,3	-	-
в процентах от числа организаций, имеющих землю	9,1	-	-	9,1	-	-
Общая площадь земли, га	2,0	-	-	46,0	-	-
в процентах от общей площади земли	0	-	-	1	-	-
в среднем на одну организацию, га	2,0	-	-	46,0	-	-
<b>Терский</b>						
Число организаций, единиц	1	-	1	1	4	2
в процентах от общего числа организаций	7,7	-	7,7	7,7	30,8	15,4
в процентах от числа организаций, имеющих землю	8,3	-	8,3	8,3	33,3	16,7

имевшие земельную площадь, га:									Сельско-хозяйственные организации, не имевшие земельной площади	Итого
200,1 - 500	500,1 - 1500	1500,1 - 3000	3000,1 - 4000	4000,1 - 6000	6000,1 - 10000	10000,1 - 40000	свыше 40000	всего		
-	2846,8	8358,2	-	4261,0	-	-	-	15741,7	x	15741,7
-	18,1	53,1	-	27,1	-	-	-	100,0	x	100,0
-	711,7	2089,6	-	4261,0	-	-	-	1210,9	x	1124,4
1	10	6	2	1	1	2	-	30	10	40
2,5	25,0	15,0	5,0	2,5	2,5	5,0	-	75,0	25,0	100,0
3,3	33,3	20,0	6,7	3,3	3,3	6,7	-	100	x	x
341,3	8226,2	14678,4	6628,8	4596,7	6266,0	26268,7	-	67416,2	x	67416,2
0,5	12,2	21,8	9,8	6,8	9,3	39,0	-	100,0	x	100,0
341	823	2446	3314	4597	6266	13134	-	2247	x	1685,4
3	6	-	-	-	-	-	-	11	8	19
15,8	31,6	-	-	-	-	-	-	57,9	42,1	100,0
27,3	54,5	-	-	-	-	-	-	100	x	x
1120,0	5690,9	-	-	-	-	-	-	6858,9	x	6858,9
16	83	-	-	-	-	-	-	100	x	100,0
373,3	948,5	-	-	-	-	-	-	623,5	x	361,0
1	2	-	-	-	-	-	-	12	1	13
7,7	15,4	-	-	-	-	-	-	92,3	7,7	100,0
8,3	16,7	-	-	-	-	-	-	100	x	x

	Сельскохозяйственные организации,					
	до 4,1	4,1 - 10	10,1 - 20	20,1 - 50	50,1 - 100	100,1 - 200
Общая площадь земли, га	0	-	18	43	295	262
в процентах от общей площади земли	0,0	-	0,6	1,4	9,3	8,3
в среднем на одну организацию, га	0,4	-	18,0	43,0	73,8	131,0
<b>Урванский</b>						
Число организаций, единиц	1	3	-	6	7	7
в процентах от общего числа организаций	2,9	8,8	-	17,6	20,6	20,6
в процентах от числа организаций, имеющих землю	3	9	-	18	21	21
Общая площадь земли, га	2,0	27,5	-	233,4	492,3	1055,9
в процентах от общей площади земли	0,0	0,5	-	4,2	8,9	19,2
в среднем на одну организацию, га	2,0	9,2	-	38,9	70,3	150,8
<b>Чегемский</b>						
Число организаций, единиц	10	2	1	9	3	6
в процентах от общего числа организаций	22,2	4,4	2,2	20,0	6,7	13,3
в процентах от числа организаций, имеющих землю	24	5	2	21	7	14
Общая площадь земли, га	7,7	15,5	19,5	334,3	214,0	989,4
в процентах от общей площади земли	0,1	0,1	0,2	2,8	1,8	8,2
в среднем на одну организацию, га	0,8	7,8	19,5	37,1	71,3	164,9
<b>Эльбрусский</b>						
Число организаций, единиц	-	-	-	1	-	-
в процентах от общего числа организаций	-	-	-	33,3	-	-
в процентах от числа организаций, имеющих землю	-	-	-	33	-	-

имевшие земельную площадь, га:									Сельско-хозяйственные организации, не имевшие земельной площади	Итого
200,1 - 500	500,1 - 1500	1500,1 - 3000	3000,1 - 4000	4000,1 - 6000	6000,1 - 10000	10000,1 - 40000	свыше 40000	всего		
321	2229	-	-	-	-	-	-	3168	x	3168
10,1	70,4	-	-	-	-	-	-	100,0	x	100,0
320,6	1114,5	-	-	-	-	-	-	264,0	x	243,7
8	1	-	-	-	-	-	-	33	1	34
23,5	2,9	-	-	-	-	-	-	97,1	2,9	100,0
24	3	-	-	-	-	-	-	100	x	x
2305,2	1385,4	-	-	-	-	-	-	5501,7	x	5501,7
41,9	25,2	-	-	-	-	-	-	100,0	x	100,0
288,2	1385,4	-	-	-	-	-	-	166,7	x	161,8
3	6	2	-	-	-	-	-	42	3	45
6,7	13,3	4,4	-	-	-	-	-	93,3	6,7	100,0
7	14	5	-	-	-	-	-	100	x	x
1003,5	5472,5	3978,0	-	-	-	-	-	12034,4	x	12034,4
8,3	45,5	33,1	-	-	-	-	-	100,0	x	100,0
334,5	912,1	1989,0	-	-	-	-	-	286,5	x	267,4
1	1	-	-	-	-	-	-	3	-	3
33,3	33,3	-	-	-	-	-	-	100,0	-	100,0
33	33	-	-	-	-	-	-	100	x	x

	Сельскохозяйственные организации,					
	до 4,1	4,1 - 10	10,1 - 20	20,1 - 50	50,1 - 100	100,1 - 200
Общая площадь земли, га	-	-	-	22,5	-	-
в процентах от общей площади земли	-	-	-	2,5	-	-
в среднем на одну организацию, га	-	-	-	23	-	-
<b>Городские округа</b>						
Число организаций, единиц	3	2	5	10	12	6
в процентах от общего числа организаций	3,9	2,6	6,5	13,0	15,6	7,8
в процентах от числа организаций, имеющих землю	4,9	3,3	8,2	16,4	19,7	9,8
Общая площадь земли <sup>1)</sup> , га	6,7	13,9	92,6	336,1	886,3	943,0
в процентах от общей площади земли	0,0	0,1	0,4	1,3	3,4	3,6
в среднем на одну организацию, га	2,2	7,0	18,5	33,6	73,9	157,2
<b>Нальчик</b>						
Число организаций, единиц	1	-	2	7	8	3
в процентах от общего числа организаций	2,9	-	5,7	20,0	22,9	8,6
в процентах от числа организаций, имеющих землю	2,9	-	5,7	20,0	22,9	8,6
Общая площадь земли, га	2,2	-	40,0	221,9	620,9	522,3
в процентах от общей площади земли	0,0	-	0,3	1,6	4,4	3,7
в среднем на одну организацию, га	2,2	-	20,0	31,7	77,6	174,1
<b>Баксан</b>						
Число организаций, единиц	-	-	2	2	3	1
в процентах от общего числа организаций	-	-	12,5	12,5	18,8	6,3
в процентах от числа организаций, имеющих землю	-	-	15,4	15,4	23,1	7,7

имевшие земельную площадь, га:									Сельско-хозяйственные организации, не имевшие земельной площади	Итого
200,1 - 500	500,1- 1500	1500,1 - 3000	3000,1 - 4000	4000,1 - 6000	6000,1 - 10000	10000,1 - 40000	свыше 40000	всего		
351,8	513,0	-	-	-	-	-	-	887,3	x	887,3
39,6	57,8	-	-	-	-	-	-	100,0	x	100,0
352	513	-	-	-	-	-	-	296	x	295,8
8	13	-	1	1	-	-	-	61	16	77
10,4	16,9	-	1,3	1,3	-	-	-	79,2	20,8	100,0
13,1	21,3	-	1,6	1,6	-	-	-	100	x	x
2425,3	13873,1	-	3570,0	4057,0	-	-	-	26204,0	x	26204,0
9,3	52,9	-	13,6	15,5	-	-	-	100,0	x	100,0
303,2	1067,2	-	3570,0	4057,0	-	-	-	429,6	x	340,3
6	7	-	1	-	-	-	-	35	-	35
17,1	20,0	-	2,9	-	-	-	-	100,0	-	100,0
17,1	20,0	-	2,9	-	-	-	-	100	x	x
1911,3	7303,6	-	3570,0	-	-	-	-	14192,2	x	14192,2
13,5	51,5	-	25,2	-	-	-	-	100,0	x	100,0
318,6	1043,4	-	3570,0	-	-	-	-	405,5	x	405,5
1	3	-	-	1	-	-	-	13	3	16
6,3	18,8	-	-	6,3	-	-	-	81,3	18,8	100,0
7,7	23,1	-	-	7,7	-	-	-	100	x	x



	Сельскохозяйственные организации,					
	до 4,1	4,1 - 10	10,1 - 20	20,1 - 50	50,1 - 100	100,1 - 200
Общая площадь земли, га	-	-	38,8	74,0	208,0	124,0
в процентах от общей площади земли	-	-	0,5	0,9	2,6	1,5
в среднем на одну организацию, га	-	-	19,4	37,0	69,3	124,0
<b>Прохладный</b>						
Число организаций, единиц	2	2	1	1	1	2
в процентах от общего числа организаций	7,7	7,7	3,8	3,8	3,8	7,7
в процентах от числа организаций, имеющих землю	15,4	15,4	7,7	7,7	7,7	15,4
Общая площадь земли, га	4,5	13,9	13,8	40,2	57,4	296,7
в процентах от общей площади земли	0,1	0,3	0,3	1,0	1,4	7,4
в среднем на одну организацию, га	2,3	7,0	13,8	40,2	57,4	148,4

1) В целом на организацию с учетом земель, используемых на территории других муниципальных образований.

имевшие земельную площадь, га:									Сельско-хозяйственные организации, не имевшие земельной площади	Итого
200,1 - 500	500,1 - 1500	1500,1 - 3000	3000,1 - 4000	4000,1 - 6000	6000,1 - 10000	10000,1 - 40000	свыше 40000	всего		
312,0	3209,0	-	-	4057,0	-	-	-	8022,8	х	8022,8
3,9	40,0	-	-	50,6	-	-	-	100,0	х	100,0
312,0	1069,7	-	-	4057,0	-	-	-	617,1	х	501,4
1	3	-	-	-	-	-	-	13	13	26
3,8	11,5	-	-	-	-	-	-	50,0	50,0	100,0
7,7	23,1	-	-	-	-	-	-	100	х	х
202,0	3360,5	-	-	-	-	-	-	3989,0	х	3989,0
5,1	84,2	-	-	-	-	-	-	100,0	х	100,0
202,0	1120,2	-	-	-	-	-	-	306,8	х	153,4

**39. ГРУППИРОВКА КРЕСТЬЯНСКИХ (ФЕРМЕРСКИХ) ХОЗЯЙСТВ И**

(на 1 июля)

	Хозяйства, имевшие					
	до 4,1	4,1 - 10	10,1 - 20	20,1 - 50	50,1 - 100	100,1 - 200
<b>Кабардино-Балкарская Республика</b>						
Число крестьянских (фермерских) хозяйств и индивидуальных предпринимателей, единиц	1588	1359	943	993	499	284
в процентах от общего числа хозяйств	24,7	21,1	14,6	15,4	7,7	4,4
в процентах от числа хозяйств, имеющих землю	27,3	23,3	16,2	17,1	8,6	4,9
Общая площадь земли <sup>1)</sup> , га	3374,5	9911,2	14100,9	33311,3	36095,9	38723,2
в процентах от общей площади земли	1,7	4,9	7,0	16,5	17,9	19,2
в среднем на одно хозяйство, га	2,1	7,3	15,0	33,5	72,3	136,3
<b>Муниципальные районы</b>						
Число крестьянских (фермерских) хозяйств и индивидуальных предпринимателей, единиц	1561	1314	913	946	482	268
в процентах от общего числа хозяйств	25,1	21,1	14,7	15,2	7,8	4,3
в процентах от числа хозяйств, имеющих землю	27,8	23,4	16,2	16,8	8,6	4,8
Общая площадь земли <sup>1)</sup> , га	3324,9	9539,1	13640,3	31658,0	34871,7	36462,2
в процентах от общей площади земли	1,8	5,1	7,3	16,9	18,6	19,5
в среднем на одно хозяйство, га	2,1	7,3	14,9	33,5	72,3	136,1
<b>Баксанский</b>						
Число крестьянских (фермерских) хозяйств и индивидуальных предпринимателей, единиц	58	124	110	159	91	48
в процентах от общего числа хозяйств	8,7	18,6	16,5	23,8	13,6	7,2
в процентах от числа хозяйств, имеющих землю	9,5	20,3	18,0	26,1	14,9	7,9
Общая площадь земли, га	142,8	928,4	1744,0	5471,3	6823,5	6541,7
в процентах от общей площади земли	0,5	3,2	6,1	19,0	23,8	22,8

**ИНДИВИДУАЛЬНЫХ ПРЕДПРИНИМАТЕЛЕЙ ПО РАЗМЕРУ ЗЕМЕЛЬНОЙ ПЛОЩАДИ**  
2016 года)

земельную площадь, га:							Хозяйства, не имевшие земельной площади	Итого
200,1 - 500	500,1- 1500	1500,1 - 3000	3000,1 - 4000	4000,1 - 6000	свыше 6000	всего		
127	24	4	-	-	-	5821	618	6439
2,0	0,4	0,1	-	-	-	90,4	9,6	100
2,2	0,4	0,1	-	-	-	100	x	x
38582,0	19241,0	8276,0	-	-	-	201616,0	x	201616,0
19,1	9,5	4,1	-	-	-	100,0	x	100
303,8	801,7	2069,0	-	-	-	34,6	x	31,3
117	21	3	-	-	-	5625	590	6215
1,9	0,3	0,0	-	-	-	90,5	9,5	100
2,1	0,4	0,1	-	-	-	100	x	x
35292,8	16091,0	6280,0	-	-	-	187160,0	x	187160,0
18,9	8,6	3,4	-	-	-	100,0	x	100
301,6	766,2	2093,3	-	-	-	33,3	x	30,1
17	3	-	-	-	-	610	58	668
2,5	0,4	-	-	-	-	91,3	8,7	100
2,8	0,5	-	-	-	-	100	x	x
4929,2	2148,0	-	-	-	-	28728,9	x	28728,9
17,2	7,5	-	-	-	-	100,0	x	100

	Хозяйства, имевшие					
	до 4,1	4,1 - 10	10,1 - 20	20,1 - 50	50,1 - 100	100,1 - 200
в среднем на одно хозяйство, га	2,5	7,5	15,9	34,4	75,0	136,3
<b>Зольский</b>						
Число крестьянских (фермерских) хозяйств и индивидуальных предпринимателей, единиц	56	192	133	126	65	43
в процентах от общего числа хозяйств	7,9	27,0	18,7	17,7	9,1	6,0
в процентах от числа хозяйств, имеющих землю	8,8	30,3	21,0	19,9	10,3	6,8
Общая площадь земли, га	138,4	1389,3	1936,7	4301,7	4769,2	5962,7
в процентах от общей площади земли	0,5	5,4	7,6	16,8	18,6	23,3
в среднем на одно хозяйство, га	2,5	7,2	14,6	34,1	73,4	138,7
<b>Лескенский</b>						
Число крестьянских (фермерских) хозяйств и индивидуальных предпринимателей, единиц	63	165	102	143	45	10
в процентах от общего числа хозяйств	11	29	18	25	8	2
в процентах от числа хозяйств, имеющих землю	11,8	30,8	19,1	26,7	8,4	1,9
Общая площадь земли, га	190,7	1249,0	1590,6	4812,9	3104,2	1318,0
в процентах от общей площади земли	1,3	8,8	11,2	34,0	21,9	9,3
в среднем на одно хозяйство, га	3,0	7,6	15,6	33,7	69,0	131,8
<b>Майский</b>						
Число крестьянских (фермерских) хозяйств и индивидуальных предпринимателей, единиц	109	61	14	15	8	4
в процентах от общего числа хозяйств	45	25	6	6	3	2
в процентах от числа хозяйств, имеющих землю	51,2	28,6	6,6	7,0	3,8	1,9
Общая площадь земли, га	266,2	404,8	205,2	469,1	604,5	456,0
в процентах от общей площади земли	8,9	13,6	6,9	15,7	20,3	15,3
в среднем на одно хозяйство, га	2,4	6,6	14,7	31,3	75,6	114,0

земельную площадь, га:							Хозяйства, не имевшие земельной площади	Итого
200,1 - 500	500,1- 1500	1500,1 - 3000	3000,1 - 4000	4000,1 - 6000	свыше 6000	всего		
290,0	716,0	-	-	-	-	47,1	x	43,0
15	4	-	-	-	-	634	78	712
2,1	0,6	-	-	-	-	89,0	11,0	100
2,4	0,6	-	-	-	-	100	x	x
4169,9	2949,4	-	-	-	-	25617,3	x	25617,3
16,3	11,5	-	-	-	-	100,0	x	100
278,0	737,4	-	-	-	-	40,4	x	36,0
7	-	-	-	-	-	535	41	576
1	-	-	-	-	-	93	7	100
1,3	-	-	-	-	-	100	x	x
1902,8	-	-	-	-	-	14168,2	x	14168,2
13,4	-	-	-	-	-	100,0	x	100
271,8	-	-	-	-	-	26,5	x	24,6
2	-	-	-	-	-	213	29	242
1	-	-	-	-	-	88	12	100
0,9	-	-	-	-	-	100	x	x
575,0	-	-	-	-	-	2980,8	x	2980,8
19,3	-	-	-	-	-	100,0	x	100
287,5	-	-	-	-	-	14,0	x	12,3

	Хозяйства, имевшие					
	до 4,1	4,1 - 10	10,1 - 20	20,1 - 50	50,1 - 100	100,1 - 200
<b>Прохладенский</b>						
Число крестьянских (фермерских) хозяйств и индивидуальных предпринимателей, единиц	8	32	48	64	38	38
в процентах от общего числа хозяйств	3,0	11,9	17,9	23,9	14,2	14,2
в процентах от числа хозяйств, имеющих землю	3,2	12,6	19,0	25,3	15,0	15,0
Общая площадь земли, га	15,5	257,0	750,5	2300,7	2594,0	5121,5
в процентах от общей площади земли	0,1	1,0	3,0	9,3	10,5	20,7
в среднем на одно хозяйство, га	1,9	8,0	15,6	35,9	68,3	134,8
<b>Черекский</b>						
Число крестьянских (фермерских) хозяйств и индивидуальных предпринимателей, единиц	253	47	13	28	14	17
в процентах от общего числа хозяйств	50,1	9,3	2,6	5,5	2,8	3,4
в процентах от числа хозяйств, имеющих землю	67,3	12,5	3,5	7,4	3,7	4,5
Общая площадь земли, га	415,7	328,5	223,4	886,1	1050,7	2534,0
в процентах от общей площади земли	5	4	3	11	14	33
в среднем на одно хозяйство, га	1,6	7,0	17,2	31,6	75,1	149,1
<b>Терский</b>						
Число крестьянских (фермерских) хозяйств и индивидуальных предпринимателей, единиц	347	324	303	236	146	54
в процентах от общего числа хозяйств	22,9	21,4	20,0	15,6	9,6	3,6
в процентах от числа хозяйств, имеющих землю	24,2	22,6	21,1	16,4	10,2	3,8
Общая площадь земли, га	592,5	2381,7	4383,7	7850,0	10563,2	7073,1
в процентах от общей площади земли	1	6	10	18	25	16
в среднем на одно хозяйство, га	1,7	7,4	14,5	33,3	72,4	131,0

земельную площадь, га:							Хозяйства, не имевшие земельной площади	Итого
200,1 - 500	500,1- 1500	1500,1 - 3000	3000,1 - 4000	4000,1 - 6000	свыше 6000	всего		
19	4	2	-	-	-	253	15	268
7,1	1,5	0,7	-	-	-	94,4	5,6	100
7,5	1,6	0,8	-	-	-	100	x	x
5774,7	3702,4	4255,0	-	-	-	24771,3	x	24771,3
23,3	14,9	17,2	-	-	-	100,0	x	100
303,9	925,6	2127,5	-	-	-	97,9	x	92,4
1	3	-	-	-	-	376	129	505
0,2	0,6	-	-	-	-	74,5	25,5	100
0,3	0,8	-	-	-	-	100	x	x
419,7	1900,0	-	-	-	-	7758,1	x	7758,1
5	25	-	-	-	-	100	x	100
419,7	633,3	-	-	-	-	20,6	x	15,4
23	2	1	-	-	-	1436	79	1515
1,5	0,1	0,1	-	-	-	94,8	5,2	100
1,6	0,1	0,1	-	-	-	100	x	x
6857,7	1329,0	2025,0	-	-	-	43055,9	x	43055,9
16	3	5	-	-	-	100	x	100
298,2	664,5	2025,0	-	-	-	30,0	x	28,4



	Хозяйства, имевшие					
	до 4,1	4,1 - 10	10,1 - 20	20,1 - 50	50,1 - 100	100,1 - 200
<b>Урванский</b>						
Число крестьянских (фермерских) хозяйств и индивидуальных предпринимателей, единиц	494	276	143	109	33	8
в процентах от общего числа хозяйств	46,1	25,7	13,3	10,2	3,1	0,7
в процентах от числа хозяйств, имеющих землю	46,3	25,8	13,4	10,2	3,1	0,7
Общая площадь земли, га	1249,0	1976,5	2089,9	3373,8	2189,6	1083,7
в процентах от общей площади земли	8,5	13,4	14,2	23,0	14,9	7,4
в среднем на одно хозяйство, га	2,5	7,2	14,6	31,0	66,4	135,5
<b>Чегемский</b>						
Число крестьянских (фермерских) хозяйств и индивидуальных предпринимателей, единиц	130	86	41	61	34	37
в процентах от общего числа хозяйств	28,6	18,9	9,0	13,4	7,5	8,1
в процентах от числа хозяйств, имеющих землю	31,4	20,8	9,9	14,7	8,2	8,9
Общая площадь земли, га	258,0	574,2	617,3	1957,1	2605,5	5020,3
в процентах от общей площади земли	1,4	3,0	3,2	10,3	13,7	26,3
в среднем на одно хозяйство, га	2,0	6,7	15,1	32,1	76,6	135,7
<b>Эльбрусский</b>						
Число крестьянских (фермерских) хозяйств и индивидуальных предпринимателей, единиц	43	7	6	5	8	9
в процентах от общего числа хозяйств	21,3	3,5	3,0	2,5	4,0	4,5
в процентах от числа хозяйств, имеющих землю	50,0	8,1	7,0	5,8	9,3	10,5
Общая площадь земли, га	56,1	49,7	99,0	235,3	567,3	1351,2
в процентах от общей площади земли	0,9	0,8	1,6	3,7	9,0	21,4
в среднем на одно хозяйство, га	1,3	7,1	16,5	47,1	70,9	150,1

земельную площадь, га:							Хозяйства, не имевшие земельной площади	Итого
200,1 - 500	500,1- 1500	1500,1 - 3000	3000,1 - 4000	4000,1 - 6000	свыше 6000	всего		
4	1	-	-	-	-	1068	4	1072
0,4	0,1	-	-	-	-	99,6	0,4	100
0,4	0,1	-	-	-	-	100	x	x
1428,0	1304,8	-	-	-	-	14695,3	x	14695,3
9,7	8,9	-	-	-	-	100,0	x	100
357,0	1304,8	-	-	-	-	13,8	x	13,7
24	1	-	-	-	-	414	41	455
5,3	0,2	-	-	-	-	91,0	9,0	100
5,8	0,2	-	-	-	-	100	x	x
7513,5	525,6	-	-	-	-	19071,5	x	19071,5
39,4	2,8	-	-	-	-	100,0	x	100
313,1	525,6	-	-	-	-	46,1	x	41,9
5	3	-	-	-	-	86	116	202
2,5	1,5	-	-	-	-	42,6	57,4	100
5,8	3,5	-	-	-	-	100	x	x
1722,3	2231,8	-	-	-	-	6312,7	x	6312,7
27,3	35,4	-	-	-	-	100,0	x	100
344,5	743,9	-	-	-	-	73,4	x	31,3

	Хозяйства, имевшие					
	до 4,1	4,1 - 10	10,1 - 20	20,1 - 50	50,1 - 100	100,1 - 200
<b>Городские округа</b>						
Число крестьянских (фермерских) хозяйств и индивидуальных предпринимателей, единиц	27	45	30	47	17	16
в процентах от общего числа хозяйств	12,1	20,1	13,4	21,0	7,6	7,1
в процентах от числа хозяйств, имеющих землю	13,8	23,0	15,3	24,0	8,7	8,2
Общая площадь земли <sup>1)</sup> , га	49,6	372,1	460,6	1653,3	1224,2	2261,0
в процентах от общей площади земли	0,3	2,6	3,2	11,4	8,5	15,6
в среднем на одно хозяйство, га	1,8	8,3	15,4	35,2	72,0	141,3
<b>Нальчик</b>						
Число крестьянских (фермерских) хозяйств и индивидуальных предпринимателей, единиц	16	15	9	14	4	3
в процентах от общего числа хозяйств	23,5	22,1	13,2	20,6	5,9	4,4
в процентах от числа хозяйств, имеющих землю	24,2	22,7	13,6	21,2	6,1	4,5
Общая площадь земли, га	23,5	127	120	499	319	391
в процентах от общей площади земли	0,5	2,7	2,6	10,8	6,9	8,4
в среднем на одно хозяйство, га	1,5	8,4	13,4	35,7	79,8	130,3
<b>Баксан</b>						
Число крестьянских (фермерских) хозяйств и индивидуальных предпринимателей, единиц	9	26	16	31	9	7
в процентах от общего числа хозяйств	7,9	22,8	14,0	27,2	7,9	6,1
в процентах от числа хозяйств, имеющих землю	8,7	25,0	15,4	29,8	8,7	6,7
Общая площадь земли, га	22	211	268	1098	593	944
в процентах от общей площади земли	0,4	3,5	4,5	18,4	10,0	15,9
в среднем на одно хозяйство, га	2,5	8,1	16,8	35,4	65,9	134,9

земельную площадь, га:							Хозяйства, не имевшие земельной площади	Итого
200,1 - 500	500,1- 1500	1500,1 - 3000	3000,1 - 4000	4000,1 - 6000	свыше 6000	всего		
10	3	1	-	-	-	196	28	224
4,5	1,3	0,4	-	-	-	87,5	12,5	100
5,1	1,5	0,5	-	-	-	100	х	х
3289,2	3150,0	1996,0	-	-	-	14456,0	х	14456,0
22,8	21,8	13,8	-	-	-	100,0	х	100
328,9	1050,0	1996,0	-	-	-	73,8	х	64,5
3	2	-	-	-	-	66	2	68
4,4	2,9	-	-	-	-	97,1	2,9	100
4,5	3,0	-	-	-	-	100	х	х
844	2305	-	-	-	-	4 628,5	х	4628,5
18,2	49,8	-	-	-	-	100,0	х	100
281,3	1152,5	-	-	-	-	70,1	х	68,1
5	1	-	-	-	-	104	10	114
4,4	0,9	-	-	-	-	91,2	8,8	100
4,8	1,0	-	-	-	-	100	х	х
1973	845	-	-	-	-	5 954	х	5954
33,1	14,2	-	-	-	-	100,0	х	100
394,6	845,0	-	-	-	-	57,3	х	52,2

	Хозяйства, имевшие					
	до 4,1	4,1 - 10	10,1 - 20	20,1 - 50	50,1 - 100	100,1 - 200
<b>Прохладный</b>						
Число крестьянских (фермерских) хозяйств и индивидуальных предпринимателей, единиц	2	4	5	2	4	6
в процентах от общего числа хозяйств	4,8	9,5	11,9	4,8	9,5	14,3
в процентах от числа хозяйств, имеющих землю	7,7	15,4	19,2	7,7	15,4	23,1
Общая площадь земли, га	3,9	34,1	72,4	56,2	312,2	926,0
в процентах от общей площади земли	0,1	0,9	1,9	1,5	8,1	23,9
в среднем на одно хозяйство, га	2,0	8,5	14,5	28,1	78,1	154,3

1) В целом на хозяйство с учетом земель, используемых на территории других муниципальных образований.

земельную площадь, га:							Хозяйства, не имевшие земельной площади	Итого
200,1 - 500	500,1- 1500	1500,1 - 3000	3000,1 - 4000	4000,1 - 6000	свыше 6000	всего		
2	-	1	-	-	-	26	16	42
4,8	-	2,4	-	-	-	61,9	38,1	100
7,7	-	3,8	-	-	-	100	x	x
472,3	-	1996,0	-	-	-	3873,1	x	3873,1
12,2	-	51,5	-	-	-	100,0	x	100
236,2	-	1996,0	-	-	-	149,0	x	92,2

**40. ГРУППИРОВКА ЛИЧНЫХ ПОДСОБНЫХ**

(на 1 июля)

	Хозяйства, имевшие					
	до 0,06	0,06 - 0,10	0,11 - 0,15	0,16 - 0,20	0,21 - 0,25	0,26 - 0,30
<b>Кабардино-Балкарская Республика</b>						
Число хозяйств, единиц	1905	12145	22331	18273	12536	10629
в процентах от общего числа хозяйств	2,0	13,0	23,9	19,6	13,4	11,4
Общая площадь земли, га	77,7	1075,6	3021,6	3367,1	2926,1	3015,7
в процентах от общей площади земли	0,4	5,1	14,5	16,1	14,0	14,4
в среднем на одно хозяйство, га	0,04	0,09	0,14	0,18	0,23	0,28
<b>Муниципальные районы</b>						
Число хозяйств, единиц	1902	12044	22180	18165	12435	10590
в процентах от общего числа хозяйств	2,1	13,0	23,9	19,6	13,4	11,4
Общая площадь земли, га	77,6	1067,3	3001,9	3348,3	2901,9	3005,1
в процентах от общей площади земли	0,4	5,1	14,4	16,1	13,9	14,4
в среднем на одно хозяйство, га	0,04	0,09	0,14	0,18	0,23	0,28
<b>Баксанский</b>						
Число хозяйств, единиц	682	1177	4822	3574	2253	2251
в процентах от общего числа хозяйств	3,8	6,5	26,7	19,8	12,5	12,4
Общая площадь земли, га	31,6	105,6	662,4	673,6	531,9	645,9
в процентах от общей площади земли	0,8	2,6	16,3	16,6	13,1	15,9
в среднем на одно хозяйство, га	0,05	0,09	0,14	0,19	0,24	0,29
<b>Зольский</b>						
Число хозяйств, единиц	106	389	996	1752	1110	1050
в процентах от общего числа хозяйств	1,3	4,9	12,5	21,9	13,9	13,1

**ХОЗЯЙСТВ ПО РАЗМЕРУ ЗЕМЕЛЬНОЙ ПЛОЩАДИ**  
2016 года)

земельную площадь, га:									Итого
0,31 - 0,35	0,36 - 0,40	0,41 - 0,50	0,51 - 1,00	1,01 - 3,00	3,01 - 5,00	5,01-10,00	10,01 - 20,00	свыше 20,00	
5275	3952	3569	2202	407	46	15	6	-	93291
5,7	4,2	3,8	2,4	0,4	0,0	0,0	0,0	-	100
1734,3	1502,5	1602,5	1495,1	740,2	159,0	95,4	81,1	-	20893,8
8,3	7,2	7,7	7,2	3,5	0,8	0,5	0,4	-	100
0,33	0,38	0,45	0,68	1,82	3,46	6,36	13,52	-	0,22
5268	3945	3568	2201	407	46	15	6	-	92772
5,7	4,3	3,8	2,4	0,4	0,0	0,0	0,0	-	100
1732,0	1499,7	1602,0	1494,5	740,2	159,0	95,4	81,1	-	20806,1
8,3	7,2	7,7	7,2	3,6	0,8	0,5	0,4	-	100
0,33	0,38	0,45	0,68	1,82	3,46	6,36	13,52	-	0,22
983	1005	841	498	1	-	-	-	-	18087
5,4	5,6	4,6	2,8	0,0	-	-	-	-	100
324,6	380,7	376,8	317,2	1,3	-	-	-	-	4051,5
8,0	9,4	9,3	7,8	0,0	-	-	-	-	100
0,33	0,38	0,45	0,64	1,25	-	-	-	-	0,22
534	732	630	382	252	44	8	1	-	7986
6,7	9,2	7,9	4,8	3,2	0,6	0,1	0,0	-	100



	Хозяйства, имевшие					
	до 0,06	0,06 - 0,10	0,11 - 0,15	0,16 - 0,20	0,21 - 0,25	0,26 - 0,30
Общая площадь земли, га	3,6	35,0	136,2	335,5	261,2	299,9
в процентах от общей площади земли	0,1	1	5	12	9	11
в среднем на одно хозяйство, га	0,0	0,1	0,1	0,2	0,2	0,3
<b>Лескенский</b>						
Число хозяйств, единиц	26	199	1217	1621	1462	1323
в процентах от общего числа хозяйств	0,4	2,8	17,2	23,0	20,7	18,7
Общая площадь земли, га	1,2	18,3	175,6	305,8	341,6	375,9
в процентах от общей площади земли	0	1	10	18	20	22
в среднем на одно хозяйство, га	0,1	0,1	0,1	0,2	0,2	0,3
<b>Майский</b>						
Число хозяйств, единиц	139	1007	1400	981	519	461
в процентах от общего числа хозяйств	3,0	21,6	30,0	21,0	11,1	9,9
Общая площадь земли, га	5,1	80,8	179,6	169,6	118,8	127,1
в процентах от общей площади земли	1	10	23	22	15	16
в среднем на одно хозяйство, га	0,0	0,1	0,1	0,2	0,2	0,3
<b>Прохладенский</b>						
Число хозяйств, единиц	249	2903	4015	2342	962	1079
в процентах от общего числа хозяйств	2,0	23,0	31,8	18,6	7,6	8,6
Общая площадь земли, га	9,5	231,1	534,0	410,0	218,9	301,9
в процентах от общей площади земли	1	11	25	20	10	14
в среднем на одно хозяйство, га	0,0	0,1	0,1	0,2	0,2	0,3

земельную площадь, га:									Итого
0,31 - 0,35	0,36 - 0,40	0,41 - 0,50	0,51 - 1,00	1,01 - 3,00	3,01 - 5,00	5,01-10,00	10,01 - 20,00	свыше 20,00	
175,9	284,6	287,0	239,5	515,9	150,7	52,0	17,8	-	2794,8
6	10	10	9	19	5	2	1	-	100
0,3	0,4	0,5	0,6	2,1	3,4	6,5	17,8	-	0,35
422	417	295	76	1	-	-	-	-	7059
6,0	5,9	4,2	1,1	0,0	-	-	-	-	100
138,9	157,4	131,2	44,0	1,3	-	-	-	-	1691,0
8	9	8	3	0	-	-	-	-	100
0,3	0,4	0,4	0,6	1,3	-	-	-	-	0,24
102	21	5	15	16	1	2	1	-	4670
2,2	0,4	0,1	0,3	0,3	0,0	0,0	0,0	-	100
32,6	7,7	2,3	11,2	26,0	3,9	10,6	13,4	-	788,6
4	1	0	1	3	1	1	2	-	100
0,3	0,4	0,5	0,8	1,6	3,9	5,3	13,4	-	0,17
639	221	128	76	3	-	-	-	-	12617
5,1	1,8	1,0	0,6	0,0	-	-	-	-	100
207,0	82,3	56,8	47,8	5,0	-	-	-	-	2104,3
10	4	3	2	0	-	-	-	-	100
0,3	0,4	0,4	0,6	1,7	-	-	-	-	0,17

	Хозяйства, имевшие					
	до 0,06	0,06 - 0,10	0,11 - 0,15	0,16 - 0,20	0,21 - 0,25	0,26 - 0,30
<b>Черекский</b>						
Число хозяйств, единиц	74	1090	1090	1575	988	747
в процентах от общего числа хозяйств	1,2	17,0	17,0	24,5	15,4	11,6
Общая площадь земли, га	3,3	102,9	148,9	299,9	238,3	217,6
в процентах от общей площади земли	0	7	11	21	17	15
в среднем на одно хозяйство, га	0,0	0,1	0,1	0,2	0,2	0,3
<b>Терский</b>						
Число хозяйств, единиц	110	330	975	1090	1473	1105
в процентах от общего числа хозяйств	1,5	4,4	13,1	14,6	19,7	14,8
Общая площадь земли, га	4,3	28,9	135,0	198,9	347,2	310,9
в процентах от общей площади земли	0	1	7	10	17	15
в среднем на одно хозяйство, га	0,0	0,1	0,1	0,2	0,2	0,3
<b>Урванский</b>						
Число хозяйств, единиц	111	515	2791	2703	1729	1542
в процентах от общего числа хозяйств	1,0	4,7	25,5	24,7	15,8	14,1
Общая площадь земли, га	4,8	47,3	402,8	497,5	396,5	438,5
в процентах от общей площади земли	0	2	17	21	17	18
в среднем на одно хозяйство, га	0,0	0,1	0,1	0,2	0,2	0,3
<b>Чегемский</b>						
Число хозяйств, единиц	257	4207	4561	2284	1742	799
в процентах от общего числа хозяйств	1,7	27,9	30,3	15,2	11,6	5,3

земельную площадь, га:									Итого
0,31 - 0,35	0,36 - 0,40	0,41 - 0,50	0,51 - 1,00	1,01 - 3,00	3,01 - 5,00	5,01-10,00	10,01 - 20,00	свыше 20,00	
398	222	156	42	36	-	3	1	-	6422
6,2	3,5	2,4	0,7	0,6	-	0,0	0,0	-	100
133,2	84,9	70,8	25,2	54,3	-	22,2	10,2	-	1411,6
9	6	5	2	4	-	2	1	-	100
0,3	0,4	0,5	0,6	1,5	-	7,4	10,2	-	0,22
874	571	600	318	13	-	-	-	-	7459
11,7	7,7	8,0	4,3	0,2	-	-	-	-	100
286,2	215,8	267,5	195,5	22,1	-	-	-	-	2012,3
14	11	13	10	1	-	-	-	-	100
0,3	0,4	0,5	0,6	1,7	-	-	-	-	0,27
755	357	415	39	-	-	-	-	-	10957
6,9	3,3	3,8	0,4	-	-	-	-	-	100
249,2	135,0	185,2	21,9	-	-	-	-	-	2378,7
11	6	8	1	-	-	-	-	-	100
0,3	0,4	0,5	0,6	-	-	-	-	-	0,22
353	195	154	429	85	1	2	3	-	15072
2,3	1,3	1,0	2,8	0,6	0,0	0,0	0,0	-	100

	Хозяйства, имевшие					
	до 0,06	0,06 - 0,10	0,11 - 0,15	0,16 - 0,20	0,21 - 0,25	0,26 - 0,30
Общая площадь земли, га	10,3	398,8	585,0	414,1	402,0	220,9
в процентах от общей площади земли	0	14	21	15	14	8
в среднем на одно хозяйство, га	0,0	0,1	0,1	0,2	0,2	0,3
<b>Эльбрусский</b>						
Число хозяйств, единиц	148	227	313	243	197	233
в процентах от общего числа хозяйств	6,1	9,3	12,8	9,9	8,1	9,5
Общая площадь земли, га	3,8	18,6	42,5	43,4	45,6	66,6
в процентах от общей площади земли	1	3	6	6	6	9
в среднем на одно хозяйство, га	0,0	0,1	0,1	0,2	0,2	0,3
<b>Городские округа</b>						
Число хозяйств, единиц	3	101	151	108	101	39
в процентах от общего числа хозяйств	0,6	19,5	29,1	20,8	19,5	7,5
Общая площадь земли, га	0,1	8,2	19,6	18,9	24,2	10,7
в процентах от общей площади земли	0	9	22	22	28	12
в среднем на одно хозяйство, га	0,0	0,1	0,1	0,2	0,2	0,3
<b>Нальчик</b>						
Число хозяйств, единиц	3	101	151	108	101	39
в процентах от общего числа хозяйств	0,6	19,5	29,1	20,8	19,5	7,5
Общая площадь земли, га	0,1	8,2	19,6	18,9	24,2	10,7
в процентах от общей площади земли	0	9	22	22	28	12
в среднем на одно хозяйство, га	0,0	0,1	0,1	0,2	0,2	0,3

земельную площадь, га:									Итого
0,31 - 0,35	0,36 - 0,40	0,41 - 0,50	0,51 - 1,00	1,01 - 3,00	3,01 - 5,00	5,01-10,00	10,01 - 20,00	свыше 20,00	
115,1	74,0	69,3	364,6	114,4	4,4	10,7	39,8	-	2823,3
4	3	3	13	4	0	0	1	-	100
0,3	0,4	0,5	0,9	1,4	4,4	5,4	13,3	-	0,19
208	204	344	326	-	-	-	-	-	2443
8,5	8,4	14,1	13,3	-	-	-	-	-	100
69,2	77,3	155,1	227,6	-	-	-	-	-	749,8
9	10	21	30	-	-	-	-	-	100
0,3	0,4	0,5	0,7	-	-	-	-	-	0,31
7	7	1	1	-	-	-	-	-	519
1,3	1,3	0,2	0,2	-	-	-	-	-	100
2,3	2,8	0,5	0,5	-	-	-	-	-	87,8
3	3	1	1	-	-	-	-	-	100
0,3	0,4	0,5	0,5	-	-	-	-	-	0,17
7	7	1	1	-	-	-	-	-	519
1,3	1,3	0,2	0,2	-	-	-	-	-	100
2,3	2,8	0,5	0,5	-	-	-	-	-	87,8
3	3	1	1	-	-	-	-	-	100
0,3	0,4	0,5	0,5	-	-	-	-	-	0,17

**41. ГРУППИРОВКА НЕКОММЕРЧЕСКИХ ОБЪЕДИНЕНИЙ ГРАЖДАН**

(на 1 июля)

	Объединения, имевшие		
	до 1,1	1,1 - 5,0	5,1 - 10,0
<b>Кабардино-Балкарская Республика</b>			
Число объединений, единиц	2	50	35
в процентах от общего числа объединений	1,4	36,2	25,4
Общая площадь земли, га	1,5	178,1	264,5
в процентах от общей площади земли	0,1	7,4	11,0
<b>Муниципальные районы</b>			
Число объединений, единиц	2	35	22
в процентах от общего числа объединений	2,4	42,2	26,5
Общая площадь земли, га	1,5	123,7	165,7
в процентах от общей площади земли	0,1	8,6	11,5
<b>Баксанский</b>			
Число объединений, единиц	-	-	-
в процентах от общего числа объединений	-	-	-
Общая площадь земли, га	-	-	-
в процентах от общей площади земли	-	-	-
<b>Майский</b>			
Число объединений, единиц	1	1	-
в процентах от общего числа объединений	20,0	20,0	-
Общая площадь земли, га	0,5	5,0	-
в процентах от общей площади земли	0,9	9,0	-

**ПО РАЗМЕРУ ЗЕМЕЛЬНОЙ ПЛОЩАДИ**  
2016 года)

земельную площадь, гектаров:					Итого
10,1 - 20,0	20,1 - 50,0	50,1 - 100,0	100,1 - 200,0	свыше 200	
17	24	7	2	1	138
12,3	17,4	5,1	1,4	0,7	100
277,5	705,4	511,0	249,0	228,0	2415,1
11,5	29,2	21,2	10,3	9,4	100
8	10	3	2	1	83
9,6	12,0	3,6	2,4	1,2	100
134,7	286,1	250,0	249,0	228,0	1438,7
9,4	19,9	17,4	17,3	15,8	100
-	2	-	-	-	2
-	100,0	-	-	-	100
-	71,0	-	-	-	71,0
-	100,0	-	-	-	100
2	1	-	-	-	5
40,0	20,0	-	-	-	100
28,6	21,6	-	-	-	55,7
51,3	38,8	-	-	-	100



	Объединения, имевшие		
	до 1,1	1,1 - 5,0	5,1 - 10,0
<b>Прохладненский</b>			
Число объединений, единиц	-	-	1
в процентах от общего числа объединений	-	-	16,7
Общая площадь земли, га	-	-	10,0
в процентах от общей площади земли	-	-	1,5
<b>Черекский</b>			
Число объединений, единиц	-	6	6
в процентах от общего числа объединений	-	50,0	50,0
Общая площадь земли, га	-	19,9	40,0
в процентах от общей площади земли	-	33,3	66,7
<b>Урванский</b>			
Число объединений, единиц	-	18	7
в процентах от общего числа объединений	-	56,3	21,9
Общая площадь земли, га	-	63,8	54,1
в процентах от общей площади земли	-	19,6	16,6
<b>Чегемский</b>			
Число объединений, единиц	1	8	8
в процентах от общего числа объединений	4,8	38,1	38,1
Общая площадь земли, га	1,0	30,0	61,6
в процентах от общей площади земли	0,5	16,3	33,4

земельную площадь, гектаров:					Итого
10,1 - 20,0	20,1 - 50,0	50,1 - 100,0	100,1 - 200,0	свыше 200	
-	-	2	2	1	6
-	-	33,3	33,3	16,7	100
-	-	178,0	249,0	228,0	665,0
-	-	26,8	37,4	34,3	100
-	-	-	-	-	12
-	-	-	-	-	100
-	-	-	-	-	60,0
-	-	-	-	-	100
4	2	1	-	-	32
12,5	6,3	3,1	-	-	100
77,1	59,0	72,0	-	-	326,0
23,7	18,1	22,1	-	-	100
1	3	-	-	-	21
4,8	14,3	-	-	-	100
17,4	74,4	-	-	-	184,4
9,4	40,3	-	-	-	100

	Объединения, имевшие		
	до 1,1	1,1 - 5,0	5,1 - 10,0
<b>Эльбрусский</b>			
Число объединений, единиц	-	2	-
в процентах от общего числа объединений	-	40,0	-
Общая площадь земли, га	-	5,0	-
в процентах от общей площади земли	-	6,5	-
<b>Городские округа</b>			
Число объединений, единиц	-	15	13
в процентах от общего числа объединений	-	27,3	23,6
Общая площадь земли, га	-	54,4	98,8
<b>Нальчик</b>			
Число объединений, единиц	-	15	12
в процентах от общего числа объединений	-	36,6	29,3
Общая площадь земли, га	-	54,4	88,8
в процентах от общей площади земли	-	12,6	20,5
<b>Баксан</b>			
Число объединений, единиц	-	-	1
в процентах от общего числа объединений	-	-	25,0
Общая площадь земли, га	-	-	10,0
в процентах от общей площади земли	-	-	5,5
<b>Прохладный</b>			
Число объединений, единиц	-	-	-
в процентах от общего числа объединений	-	-	-
Общая площадь земли, га	-	-	-
в процентах от общей площади земли	-	-	-

земельную площадь, гектаров:					Итого
10,1 - 20,0	20,1 - 50,0	50,1 - 100,0	100,1 - 200,0	свыше 200	
1	2	-	-	-	5
20,0	40,0	-	-	-	100
11,6	60,1	-	-	-	76,7
15,1	78,4	-	-	-	100
<b>9</b>	<b>14</b>	<b>4</b>	-	-	<b>55</b>
<b>16,4</b>	<b>25,5</b>	<b>7,3</b>	-	-	<b>100</b>
<b>142,8</b>	<b>419,3</b>	<b>261,0</b>	-	-	<b>976,4</b>
9	5	-	-	-	41
22,0	12,2	-	-	-	100
142,8	147,3	-	-	-	433,3
33,0	34,0	-	-	-	100
-	2	1	-	-	4
-	50,0	25,0	-	-	100
-	73,0	100,0	-	-	183,0
-	39,9	54,6	-	-	100
-	7	3	-	-	10
-	70,0	30,0	-	-	100
-	199,0	161,0	-	-	360,0
-	55,3	44,7	-	-	100

**42. ГРУППИРОВКА САДОВОДЧЕСКИХ НЕКОММЕРЧЕСКИХ ОБЪЕДИНЕНИЙ  
ГРАЖДАН ПО РАЗМЕРУ ЗЕМЕЛЬНОЙ ПЛОЩАДИ**

(на 1 июля 2016 года)

	Объединения, имевшие земельную площадь, гектаров:								Итого
	до 1,1	1,1 - 5	5,1 - 10	10,1 - 20	20,1 - 50	50,1 - 100	100,1 - 200	свыше 200	
<b>Кабардино-Балкарская Республика</b>									
Число объединений, единиц	2	44	25	15	20	6	2	1	115
в процентах от общего числа объединений	1,7	38,3	21,7	13,0	17,4	5,2	1,7	0,9	100
Общая площадь земли, га	1,5	155,4	187,1	246,0	583,4	411,0	249,0	228,0	2061,4
в процентах от общей площади земли	0,1	7,5	9,1	11,9	28,3	19,9	12,1	11,1	100
<b>Муниципальные районы</b>									
Число объединений, единиц	2	31	14	7	7	3	2	1	67
в процентах от общего числа объединений	3,0	46,3	20,9	10,4	10,4	4,5	3,0	1,5	100
Общая площадь земли, га	1,5	109,8	105,6	117,3	206,1	250,0	249,0	228,0	1267,3
в процентах от общей площади земли	0,1	8,7	8,3	9,3	16,3	19,7	19,6	18,0	100
<b>Баксанский</b>									
Число объединений, единиц	-	-	-	-	2	-	-	-	2
в процентах от общего числа объединений	-	-	-	-	100,0	-	-	-	100
Общая площадь земли, га	-	-	-	-	71,0	-	-	-	71,0
в процентах от общей площади земли	-	-	-	-	100,0	-	-	-	100
<b>Майский</b>									
Число объединений, единиц	1	1	-	2	1	-	-	-	5
в процентах от общего числа объединений	20,0	20,0	-	40,0	20,0	-	-	-	100
Общая площадь земли, га	0,5	5,0	-	28,6	21,6	-	-	-	55,7
в процентах от общей площади земли	0,9	9,0	-	51,3	38,8	-	-	-	100

	Объединения, имевшие земельную площадь, гектаров:								Итого
	до 1,1	1,1 - 5	5,1 - 10	10,1 - 20	20,1 - 50	50,1 - 100	100,1 - 200	свыше 200	
<b>Прохладненский</b>									
Число объединений, единиц	-	-	1	-	-	2	2	1	6
в процентах от общего числа объединений	-	-	16,7	-	-	33,3	33,3	16,7	100
Общая площадь земли, га	-	-	10,0	-	-	178,0	249,0	228,0	665,0
в процентах от общей площади земли	-	-	1,5	-	-	26,8	37,4	34,3	100
<b>Черекский</b>									
Число объединений, единиц	-	6	6	-	-	-	-	-	12
в процентах от общего числа объединений	-	50,0	50,0	-	-	-	-	-	100
Общая площадь земли, га	-	19,9	40,0	-	-	-	-	-	60,0
в процентах от общей площади земли	-	33,3	66,7	-	-	-	-	-	100
<b>Урванский</b>									
Число объединений, единиц	-	18	6	4	1	1	-	-	30
в процентах от общего числа объединений	-	60,0	20,0	13,3	3,3	3,3	-	-	100
Общая площадь земли, га	-	63,8	48,6	77,1	29,0	72,0	-	-	290,5
в процентах от общей площади земли	-	22,0	16,7	26,5	10,0	24,8	-	-	100
<b>Чегемский</b>									
Число объединений, единиц	1	4	1	-	2	-	-	-	8
в процентах от общего числа объединений	12,5	50,0	12,5	-	25,0	-	-	-	100
Общая площадь земли, га	1,0	16,1	7,0	-	52,4	-	-	-	76,5
в процентах от общей площади земли	1,3	21,0	9,2	-	68,5	-	-	-	100
<b>Эльбрусский</b>									
Число объединений, единиц	-	2	-	1	1	-	-	-	4
в процентах от общего числа объединений	-	50,0	-	25,0	25,0	-	-	-	100



	Объединения, имевшие земельную площадь, гектаров:								Итого
	до 1,1	1,1 - 5	5,1 - 10	10,1 - 20	20,1 - 50	50,1 - 100	100,1 - 200	свыше 200	
Общая площадь земли, га	-	5,0	-	11,6	32,1	-	-	-	48,6
в процентах от общей площади земли	-	10,2	-	23,8	66,0	-	-	-	100
<b>Городские округа</b>									
Число объединений, единиц	-	13	11	8	13	3	-	-	48
в процентах от общего числа объединений	-	27,1	22,9	16,7	27,1	6,3	-	-	100
Общая площадь земли, га	-	45,6	81,5	128,7	377,3	161,0	-	-	794,1
в процентах от общей площади земли	-	5,7	10,3	16,2	47,5	20,3	-	-	100
<b>Нальчик</b>									
Число объединений, единиц	-	13	10	8	4	-	-	-	35
в процентах от общего числа объединений	-	37,1	28,6	22,9	11,4	-	-	-	100
Общая площадь земли, га	-	45,6	71,5	128,7	105,3	-	-	-	351,1
в процентах от общей площади земли	-	13,0	20,4	36,7	30,0	-	-	-	100
<b>Баксан</b>									
Число объединений, единиц	-	-	1	-	2	-	-	-	3
в процентах от общего числа объединений	-	-	33,3	-	66,7	-	-	-	100
Общая площадь земли, га	-	-	10,0	-	73,0	-	-	-	83,0
в процентах от общей площади земли	-	-	12,0	-	88,0	-	-	-	100
<b>Прохладный</b>									
Число объединений, единиц	-	-	-	-	7	3	-	-	10
в процентах от общего числа объединений	-	-	-	-	70,0	30,0	-	-	100
Общая площадь земли, га	-	-	-	-	199,0	161,0	-	-	360,0
в процентах от общей площади земли	-	-	-	-	55,3	44,7	-	-	100

**43. ГРУППИРОВКА ОГОРОДНИЧЕСКИХ НЕКОММЕРЧЕСКИХ ОБЪЕДИНЕНИЙ ГРАЖДАН  
ПО РАЗМЕРУ ЗЕМЕЛЬНОЙ ПЛОЩАДИ**

(на 1 июля 2016 года)

	Объединения, имевшие земельную площадь, гектаров:						Итого
	до 1,1	1,1 - 5	5,1 - 10	10,1 - 20	20,1 - 50	свыше 50	
<b>Кабардино-Балкарская Республика</b>							
Число объединений, единиц	-	-	-	-	1	-	1
в процентах от общего числа объединений	-	-	-	-	100,0	-	100
Общая площадь земли, га	-	-	-	-	28,0	-	28,0
в процентах от общей площади земли	-	-	-	-	100,0	-	100
<b>Муниципальные районы</b>							
Число объединений, единиц	-	-	-	-	1	-	1
в процентах от общего числа объединений	-	-	-	-	100,0	-	100
Общая площадь земли, га	-	-	-	-	28,0	-	28,0
в процентах от общей площади земли	-	-	-	-	100,0	-	100
<b>Эльбрусский</b>							
Число объединений, единиц	-	-	-	-	1	-	1
в процентах от общего числа объединений	-	-	-	-	100,0	-	100
Общая площадь земли, га	-	-	-	-	28,0	-	28,0
в процентах от общей площади земли	-	-	-	-	100,0	-	100



**44. ГРУППИРОВКА ДАЧНЫХ НЕКОММЕРЧЕСКИХ ОБЪЕДИНЕНИЙ ГРАЖДАН  
ПО РАЗМЕРУ ЗЕМЕЛЬНОЙ ПЛОЩАДИ**

(на 1 июля 2016 года)

	Объединения, имевшие земельную площадь, гектаров:							Итого
	до 1,1	1,1 - 5	5,1 - 10	10,1 - 20	20,1 - 50	50,1 - 100	свыше 100	
<b>Кабардино-Балкарская Республика</b>								
Число объединений, единиц	-	6	10	2	3	1	-	22
в процентах от общего числа объединений	-	27,3	45,5	9,1	13,6	4,5	-	100
Общая площадь земли, га	-	22,7	77,4	31,5	94,0	100,0	-	325,7
в процентах от общей площади земли	-	7,0	23,8	9,7	28,9	30,7	-	100
<b>Муниципальные районы</b>								
Число объединений, единиц	-	4	8	1	2	-	-	15
в процентах от общего числа объединений	-	26,7	53,3	6,7	13,3	-	-	100
Общая площадь земли, га	-	13,9	60,1	17,4	52,0	-	-	143,4
в процентах от общей площади земли	-	9,7	41,9	12,1	36,3	-	-	100
<b>Урванский</b>								
Число объединений, единиц	-	-	1	-	1	-	-	2
в процентах от общего числа объединений	-	-	50,0	-	50,0	-	-	100
Общая площадь земли, га	-	-	5,5	-	30,0	-	-	35,5
в процентах от общей площади земли	-	-	15,5	-	84,5	-	-	100
<b>Чегемский</b>								
Число объединений, единиц	-	-	4	7	1	1	-	13
в процентах от общего числа объединений	-	-	30,8	53,8	7,7	7,7	-	100
Общая площадь земли, га	-	-	13,9	54,6	17,4	22,0	-	107,9
в процентах от общей площади земли	-	-	12,9	50,6	16,1	20,4	-	100

	Объединения, имевшие земельную площадь, гектаров:							Итого
	до 1,1	1,1 - 5	5,1 - 10	10,1 - 20	20,1 - 50	50,1 - 100	свыше 100	
<b>Городские округа</b>								
Число объединений, единиц	-	2	2	1	1	1	-	7
в процентах от общего числа объединений	-	28,6	28,6	14,3	14,3	14,3	-	100
Общая площадь земли, га	-	8,8	17,3	14,1	42,0	100,0	-	182,3
в процентах от общей площади земли	-	4,8	9,5	7,8	23,0	54,9	-	100
<b>Нальчик</b>								
Число объединений, единиц	-	2	2	1	1	-	-	6
в процентах от общего числа объединений	-	33,3	33,3	16,7	16,7	-	-	100
Общая площадь земли, га	-	8,8	17,3	14,1	42,0	-	-	82,3
в процентах от общей площади земли	-	10,7	21,1	17,2	51,1	-	-	100
<b>Баксан</b>								
Число объединений, единиц	-	-	-	-	-	1	-	1
в процентах от общего числа объединений	-	-	-	-	-	100,0	-	100
Общая площадь земли, га	-	-	-	-	-	100,0	-	100,0
в процентах от общей площади земли	-	-	-	-	-	100,0	-	100

## МЕТОДОЛОГИЧЕСКИЕ ПОЯСНЕНИЯ

**В хозяйства всех категорий** включены сельскохозяйственные организации, крестьянские (фермерские) хозяйства, индивидуальные предприниматели и хозяйства

К **сельскохозяйственным организациям** отнесены хозяйственные товарищества и партнерства (в том числе публичные и непубличные акционерные общества), производственные кооперативы, родовые общины, унитарные предприятия, подсобные сельскохозяйственные предприятия несельскохозяйственных организаций.

В соответствии с официальной статистической методологией Росстата в рамках Всероссийской сельскохозяйственной переписи 2016 г. к **подсобным сельскохозяйственным предприятиям несельскохозяйственных организаций** отнесены хозяйства, имеющие посевные площади сельскохозяйственных культур не менее 50 гектаров и(или) не менее 10 голов крупного рогатого скота, или не менее 5 голов коров, или не менее 20 голов свиней, или не менее 15 голов овец или коз, или не менее 100 голов птицы, или не менее 10 голов лошадей.

К **малым сельскохозяйственным предприятиям (включая микропредприятия)** отнесены юридические лица - коммерческие организации, внесенные в единый государственный реестр юридических лиц и соответствующие условиям, установленным Федеральным законом от 24 июля 2007 г. № 209-ФЗ «О развитии малого и среднего предпринимательства в Российской Федерации».

**Крестьянское (фермерское) хозяйство** - объединение граждан, связанных родством и (или) свойством, имеющих в общей собственности имущество и совместно осуществляющих производственную и иную хозяйственную деятельность (производство, переработку, хранение, транспортировку и реализацию сельскохозяйственной продукции), основанную на их личном участии (статья 1 Федерального закона от 11 июня 2003 г. № 74-ФЗ «О крестьянском (фермерском) хозяйстве»).

**Индивидуальный предприниматель-гражданин** (физическое лицо), занимающийся предпринимательской деятельностью без образования юридического лица с момента его государственной регистрации в соответствии со статьей 23 Гражданского кодекса Российской Федерации и заявивший в Свидетельстве о государственной регистрации виды деятельности, отнесенные согласно Общероссийскому классификатору видов экономической деятельности (ОКВЭД) к сельскому хозяйству.

К **хозяйствам населения** отнесены личные подсобные и другие индивидуальные хозяйства граждан, а также хозяйства граждан, имеющих земельные участки в садоводческих, огороднических и дачных некоммерческих объединениях.

**Личное подсобное хозяйство** - форма непредпринимательской деятельности по производству и переработке сельскохозяйственной продукции, осуществляемой личным трудом гражданина и членов его семьи в целях удовлетворения личных потребностей на земельном участке, предоставленном или приобретенном для ведения личного подсобного хозяйства. Землепользование хозяйств может состоять из приусадебных и полевых участков (статьи 2, 4 Федерального закона от 7 июля 2003 г. № 112-ФЗ «О личном подсобном хозяйстве»).

К **другим индивидуальным хозяйствам граждан** отнесены:

граждане, имеющие земельные участки для индивидуального жилищного строительства с площадью 4 и более соток и занимающиеся сельскохозяйственным производством;

граждане, имеющие земельные участки (садовые, огородные, дачные и другие), не входящие в некоммерческие объединения граждан;

граждане, не имеющие земли, но имеющие сельскохозяйственных животных.

**Садоводческое, огородническое, дачное некоммерческое объединение граждан** - некоммерческая организация, учрежденная гражданами на добровольных началах для содействия ее членам в решении общих социально-хозяйственных задач ведения садоводства, огородничества и дачного хозяйства (статья 1 Федерального закона от 15 апреля 1998 г. № 66-ФЗ «О садоводческих, огороднических и дачных некоммерческих объединениях граждан»).

Итоги по категориям сельскохозяйственных производителей, в том числе по хозяйствам граждан в сельских поселениях, городских округах и городских поселениях сформированы в соответствии с Общероссийским классификатором территорий муниципальных образований (ОКТМО). В данные по хозяйствам граждан в сельских поселениях включены также соответствующие сведения по межселенным территориям.

В соответствии с официальной статистической методологией Росстата граждане, имеющие земельный участок в садоводческих, огороднических и дачных некоммерческих объединениях, личные подсобные и другие индивидуальные хозяйства граждан в городских поселениях и городских округах обследовались с применением выборочного метода статистического наблюдения. Сводные данные по этим категориям хозяйств представлены с учетом распространения данных выборочной совокупности на всю генеральную совокупность.

В **общей площади земли** организации (хозяйства) показывается общая площадь, находящаяся в **пользовании** организации (хозяйства) на дату проведения переписи (с учетом арендованной, но без учета сданной в аренду).

В общую земельную площадь некоммерческого объединения включены земли, предоставленные гражданам объединения, и земли объединения общего пользования.

**Освоенный земельный участок** - участок в некоммерческих объединениях граждан, на котором имеются посадки картофеля, плодово-ягодных, овощных или декоративных культур, или участок, на котором произведены культуртехнические мероприятия (корчевка леса и пней, расчистка и планировка участка, работы по окультуриванию почвы), или возведены жилые, хозяйственные постройки.

**Сельскохозяйственные угодья** - земельные угодья, систематически используемые для получения сельскохозяйственной продукции. К ним относятся пашня, залежь, многолетние насаждения, сенокосы, пастбища.

**Пашня** - сельскохозяйственное угодье, систематически обрабатываемое и используемое под посевы сельскохозяйственных культур, включая посевы многолетних трав, а также чистые пары. К пашне также относятся площади парников и теплиц. В пашню не включаются земельные участки сенокосов и пастбищ, распаханые с целью их коренного улучшения и занятые посевами предварительных культур (в течение не более двух-трехлет), а также междурядья сада, используемые под посевы. сенокосение.

**Пастбище** - сельскохозяйственное угодье, систематически используемое для выпаса животных (и такое использование является основным), а также земельные участки, пригодные для выпаса скота, не используемые под сенокосы и не являющиеся залежью.

**Многолетние насаждения** - сельскохозяйственное угодье, используемое под искусственные насаждения древесных, кустарниковых (без лесной площади) и некоторых травянистых растений, предназначенных для получения урожая плодово-ягодной, технической и лекарственной продукции.

В площадь многолетних плодовых насаждений и ягодных культур включена площадь, занятая плодовыми деревьями, кустарниками, а также ягодниками на обособленных участках.



**Залежь** - земельный участок, который ранее использовался под пашню и более одного года не использовался под посевы сельскохозяйственных культур и не подготовлен под пар.

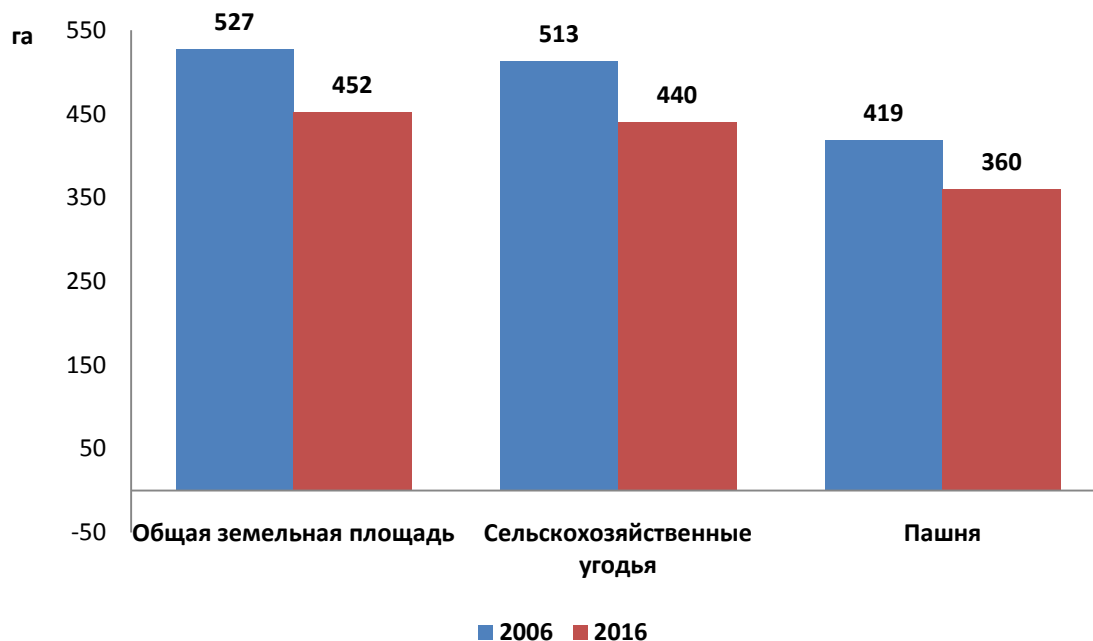
В площадь **фактически используемых сельскохозяйственных угодий** включаются сельскохозяйственные угодья, на которых фактически осуществлялось сельскохозяйственное производство в 2015-2016 годах.

**Мелиорированные земли** - площади сельскохозяйственных угодий, имеющие мелиоративные сети (орошаемые или осушаемые) как действующие, так и не действующие.

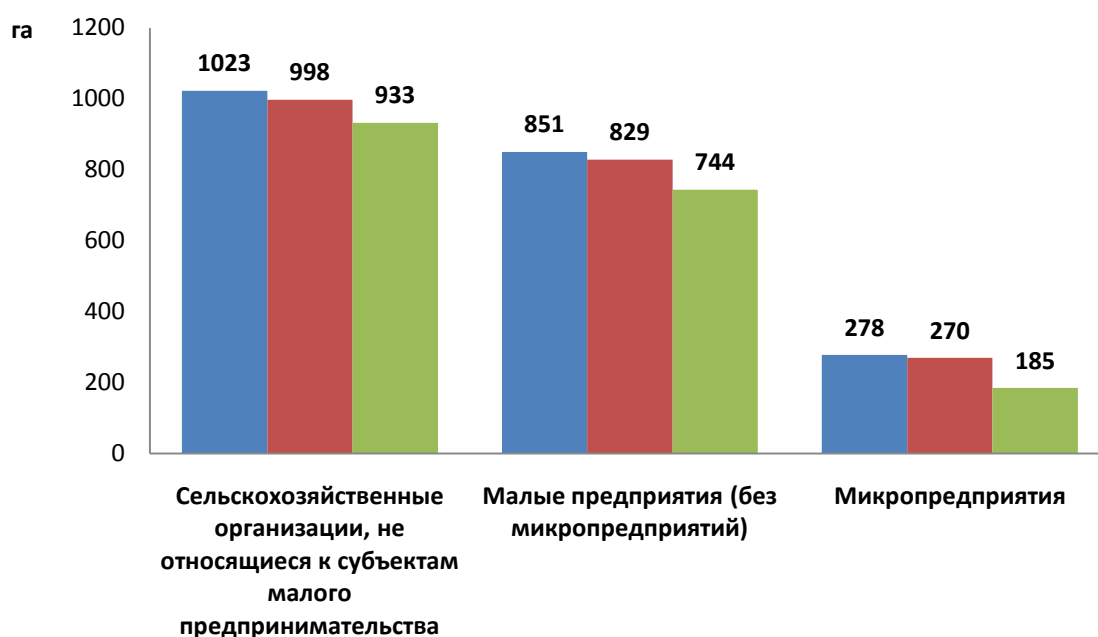


# ДИАГРАММЫ

**1. ОБЩАЯ ПЛОЩАДЬ ЗЕМЛИ, ПЛОЩАДЬ СЕЛЬСКОХОЗЯЙСТВЕННЫХ УГОДИЙ И ПАШНИ В СРЕДНЕМ НА ОДНУ СЕЛЬСКОХОЗЯЙСТВЕННУЮ ОРГАНИЗАЦИЮ В 2006 И 2016 ГГ.**  
(на 1 июля; гектаров)

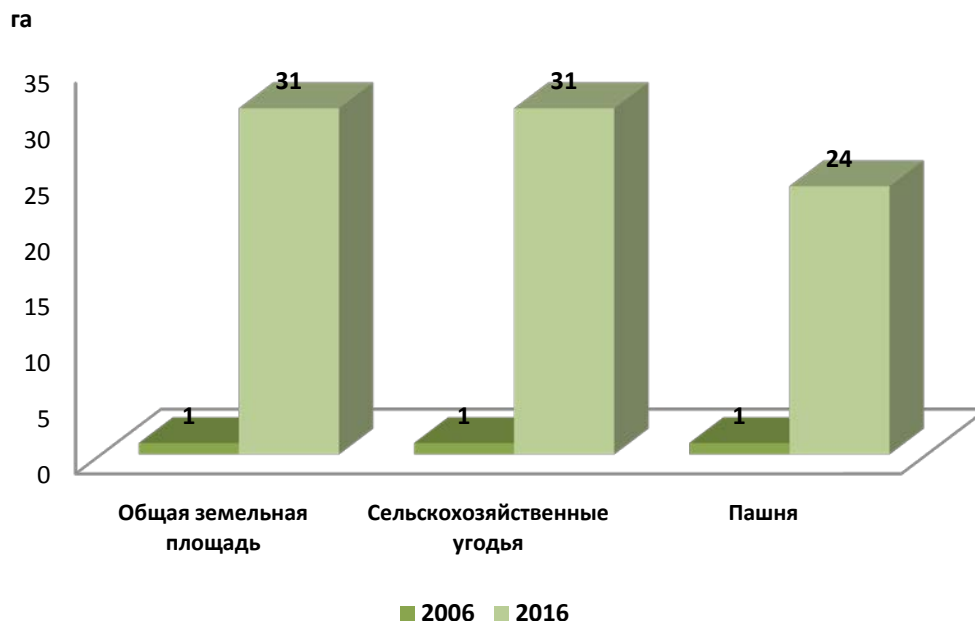


**2. ОБЩАЯ ПЛОЩАДЬ ЗЕМЛИ, ПЛОЩАДЬ СЕЛЬСКОХОЗЯЙСТВЕННЫХ УГОДИЙ И ПАШНИ В СРЕДНЕМ НА ОДНУ СЕЛЬСКОХОЗЯЙСТВЕННУЮ ОРГАНИЗАЦИЮ (по типам предприятий) В 2016 Г.**  
(на 1 июля; гектаров)



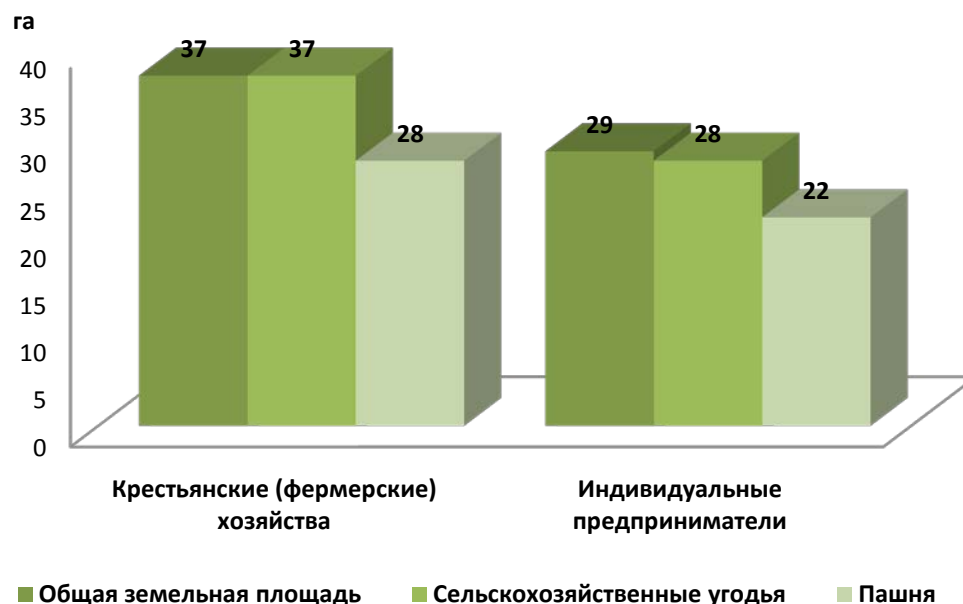
**3. ОБЩАЯ ПЛОЩАДЬ ЗЕМЛИ, ПЛОЩАДЬ СЕЛЬСКОХОЗЯЙСТВЕННЫХ УГОДИЙ И ПАШНИ В СРЕДНЕМ НА ОДНО КРЕСТЬЯНСКОЕ (ФЕРМЕРСКОЕ) ХОЗЯЙСТВО И ИНДИВИДУАЛЬНОГО ПРЕДПРИНИМАТЕЛЯ В 2006 И 2016 ГГ.**

(на 1 июля; гектаров)



**4. ОБЩАЯ ПЛОЩАДЬ ЗЕМЛИ, ПЛОЩАДЬ СЕЛЬСКОХОЗЯЙСТВЕННЫХ УГОДИЙ И ПАШНИ В СРЕДНЕМ НА ОДНО КРЕСТЬЯНСКОЕ (ФЕРМЕРСКОЕ) ХОЗЯЙСТВО И ОДНОГО ИНДИВИДУАЛЬНОГО ПРЕДПРИНИМАТЕЛЯ В 2016 Г.**

(на 1 июля; гектаров)

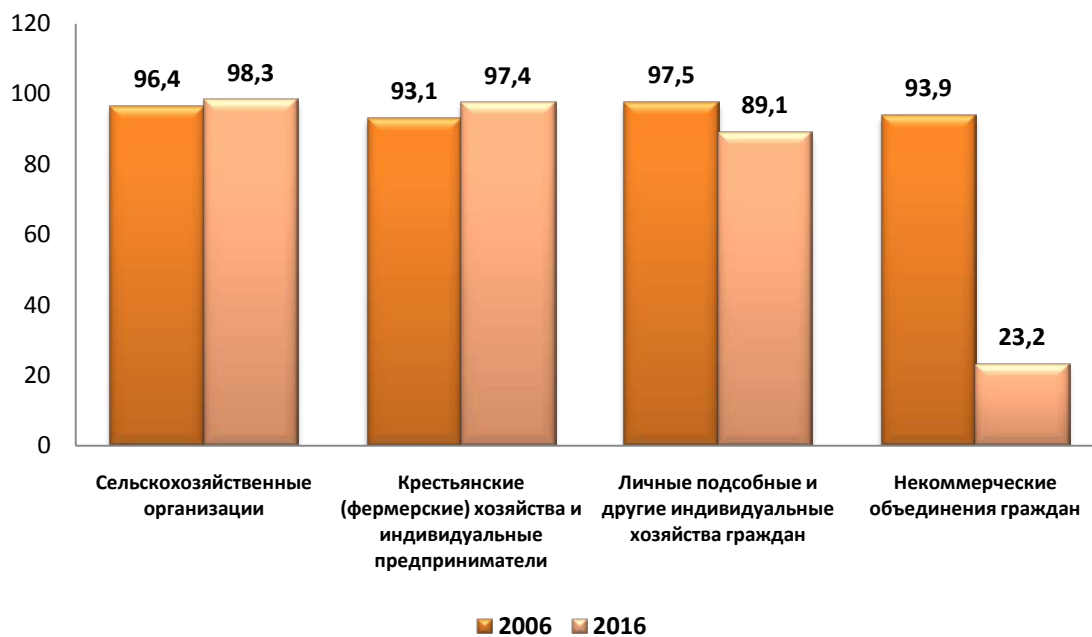




**5. ОБЩАЯ ПЛОЩАДЬ ЗЕМЛИ, ПЛОЩАДЬ СЕЛЬСКОХОЗЯЙСТВЕННЫХ УГОДИЙ И ПАШНИ В СРЕДНЕМ НА ОДНО ЛИЧНОЕ ПОДСОБНОЕ ХОЗЯЙСТВО В 2006 И 2016 ГГ.**  
( на 1 июля; гектаров)

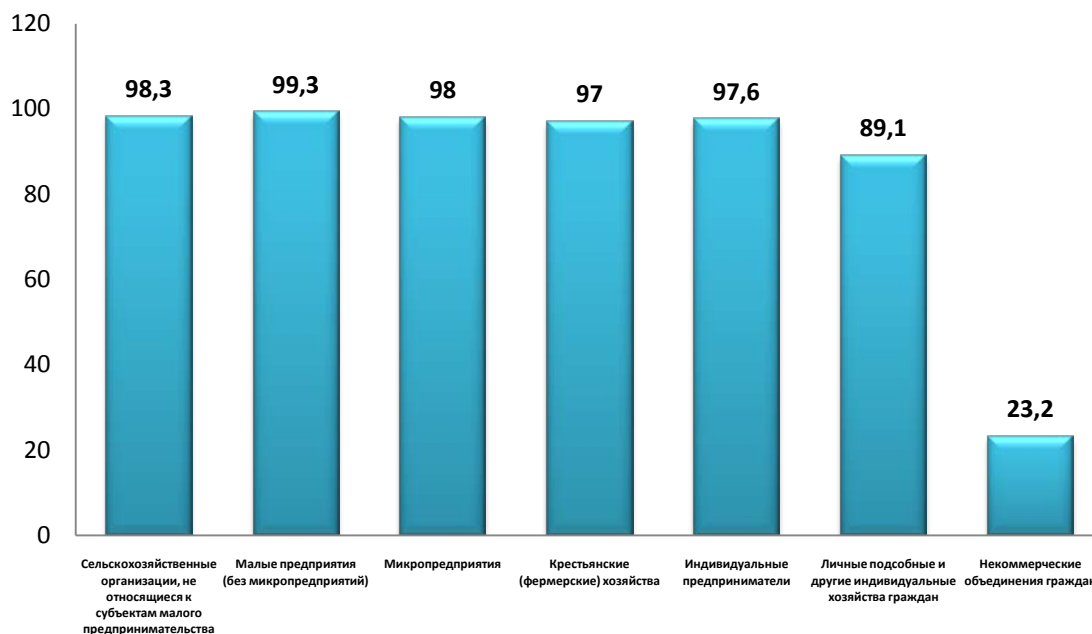


**6. УДЕЛЬНЫЙ ВЕС ИСПОЛЪЗУЕМЫХ СЕЛЬСКОХОЗЯЙСТВЕННЫХ УГОДИЙ В 2006 И 2016 ГГ.**  
( на 1 июля; в процентах от общей площади сельскохозяйственных угодий соответствующей категории хозяйств)



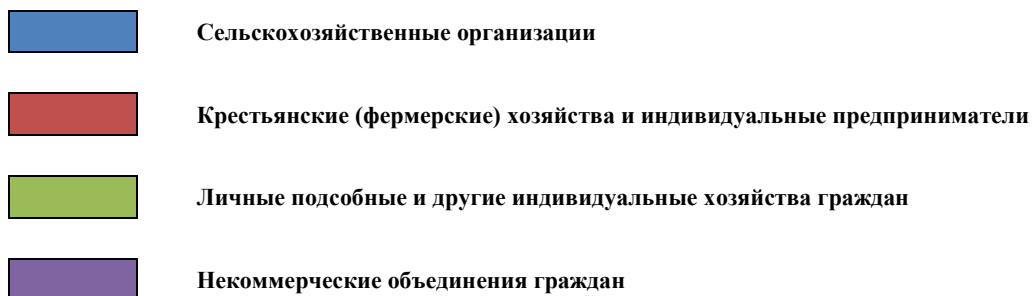
## 7. УДЕЛЬНЫЙ ВЕС ИСПОЛЪЗУЕМЫХ СЕЛЬСКОХОЗЯЙСТВЕННЫХ УГОДИЙ В 2016 Г.

( на 1 июля; в процентах от общей площади сельскохозяйственных угодий соответствующей категории хозяйств)

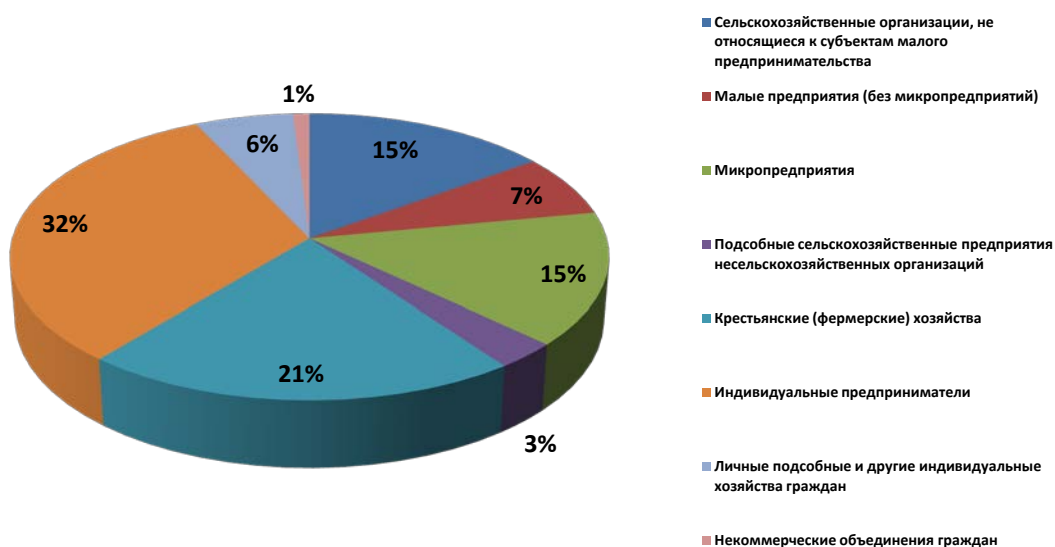


## 8. СТРУКТУРА СЕЛЬСКОХОЗЯЙСТВЕННЫХ УГОДИЙ ПО КАТЕГОРИЯМ ХОЗЯЙСТВ В 2006 И 2016 ГГ.

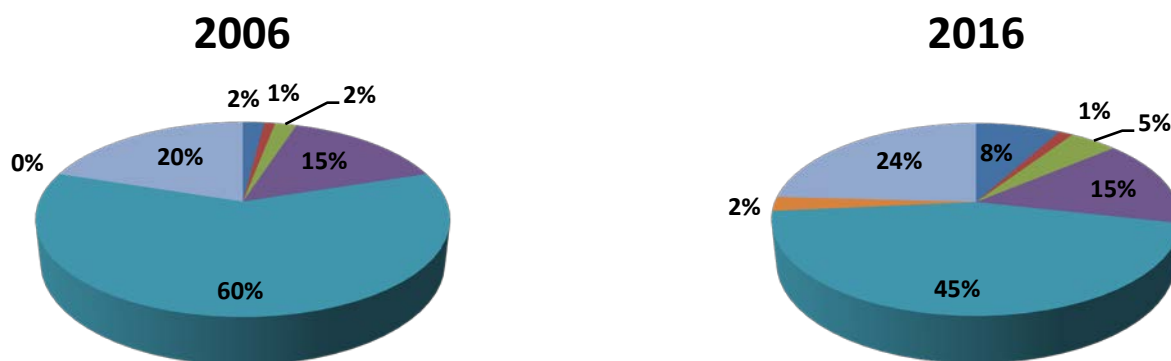
( на 1 июля; в процентах от общей площади сельскохозяйственных угодий в хозяйствах всех категорий)



**9. СТРУКТУРА СЕЛЬСКОХОЗЯЙСТВЕННЫХ УГОДИЙ ПО КАТЕГОРИЯМ ХОЗЯЙСТВ В 2016Г.**  
( на 1 июля; в процентах от общей площади сельскохозяйственных угодий в хозяйствах всех категорий)

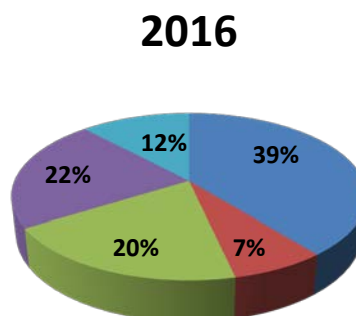
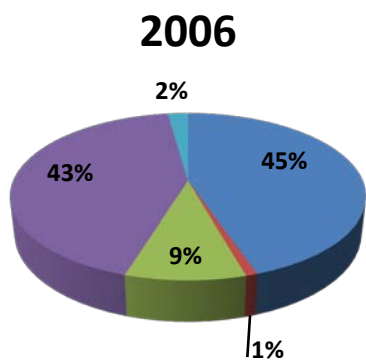


**10. СТРУКТУРА ОБЩЕЙ ЗЕМЕЛЬНОЙ ПЛОЩАДИ ПО ВИДАМ ИСПОЛЬЗОВАНИЯ В ЛИЧНЫХ ПОДСОБНЫХ ХОЗЯЙСТВАХ И ДРУГИХ ИНДИВИДУАЛЬНЫХ ХОЗЯЙСТВАХ ГРАЖДАН В 2006 И 2016 ГГ.**  
( на 1 июля; в процентах от общей земельной площади)

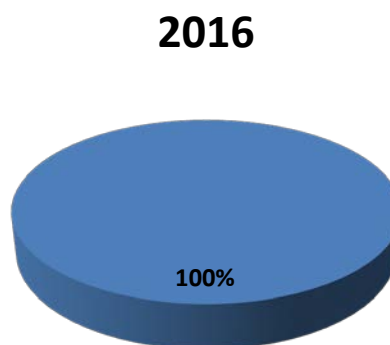
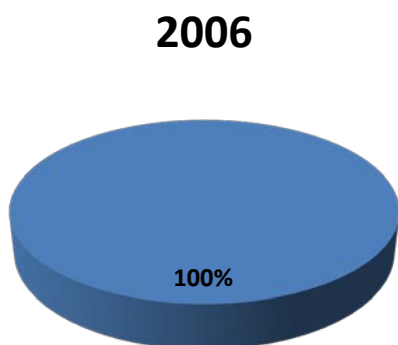


**11. СТРУКТУРА ПЛОЩАДИ ЗЕМЕЛЬНЫХ УЧАСТКОВ ПО ВИДАМ ИСПОЛЬЗОВАНИЯ В НЕКОММЕРЧЕСКИХ ОБЪЕДИНЕНИЯХ ГРАЖДАН В 2006 И 2016 ГГ.**  
 ( на 1 июля; в процентах от общей земельной площади участков граждан )

**САДОВОДЧЕСКИЕ ОБЪЕДИНЕНИЯ ГРАЖДАН**



**ОГОРОДНИЧЕСКИЕ ОБЪЕДИНЕНИЯ ГРАЖДАН**



Постройки, сооружения, дорожки



Газоны и декоративные насаждения



Посевы сельскохозяйственных культур



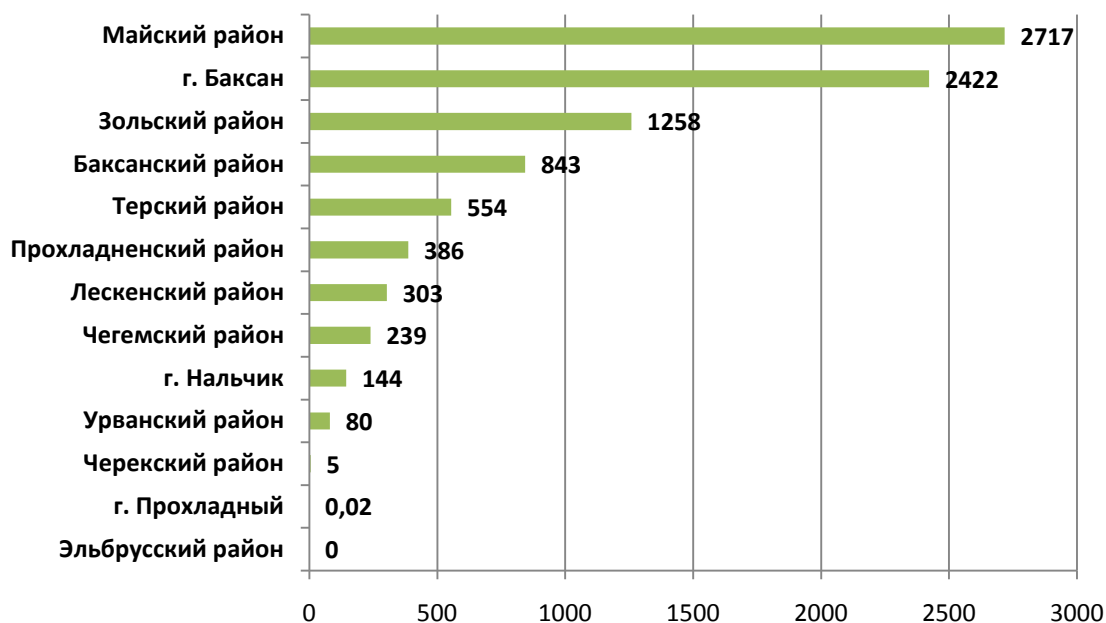
Многолетние насаждения



Неиспользуемая земля

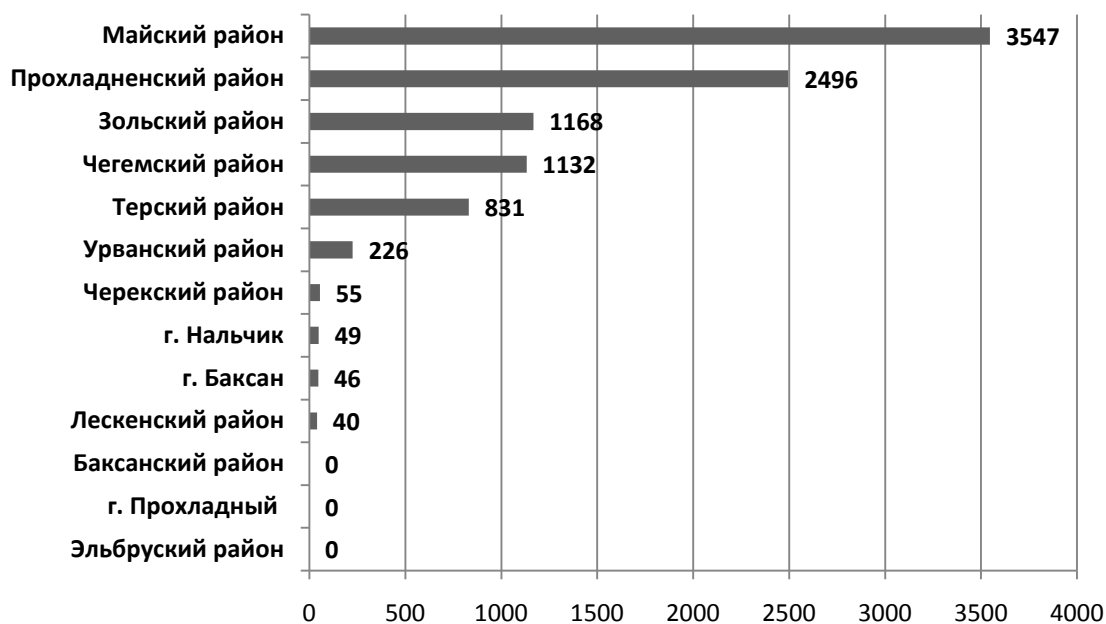
**12. СРЕДНИЙ РАЗМЕР СЕЛЬСКОХОЗЯЙСТВЕННЫХ УГОДИЙ В СЕЛЬСКОХОЗЯЙСТВЕННЫХ ОРГАНИЗАЦИЯХ, НЕ ОТНОСЯЩИХСЯ К СУБЪЕКТАМ МАЛОГО ПРЕДПРИНИМАТЕЛЬСТВА**

( на 1 июля 2016 г.; гектаров)



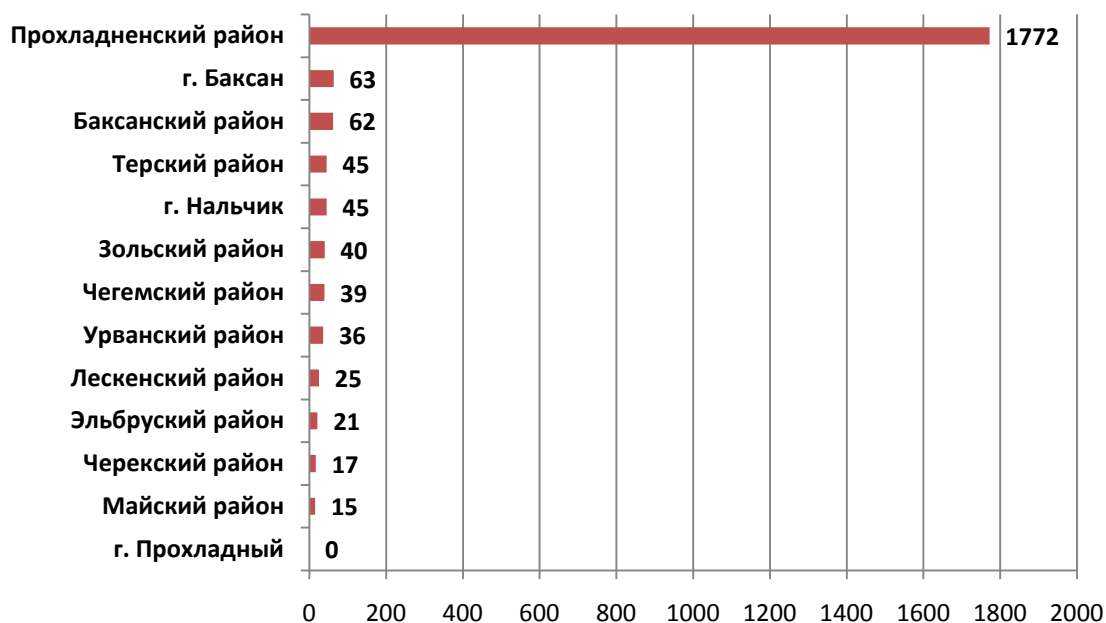
**13. СРЕДНИЙ РАЗМЕР СЕЛЬСКОХОЗЯЙСТВЕННЫХ УГОДИЙ В МАЛЫХ СЕЛЬСКОХОЗЯЙСТВЕННЫХ ПРЕДПРИЯТИЯХ (БЕЗ МИКРОПРЕДПРИЯТИЙ)**

( на 1 июля 2016 г.; гектаров)



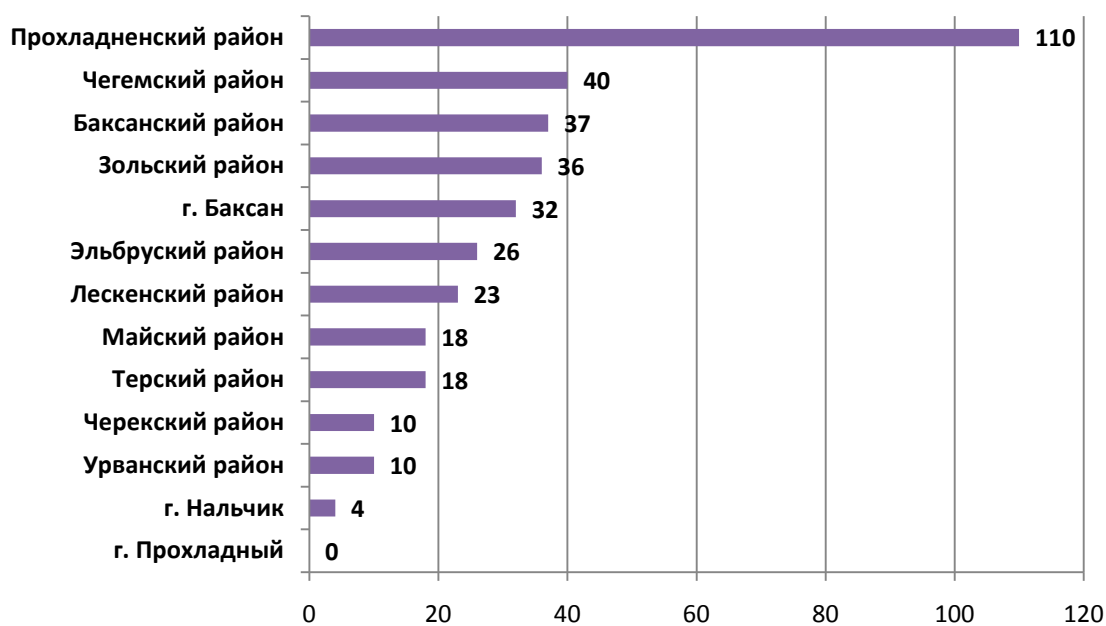
**14. СРЕДНИЙ РАЗМЕР СЕЛЬСКОХОЗЯЙСТВЕННЫХ УГОДИЙ В КРЕСТЬЯНСКИХ (ФЕРМЕРСКИХ) ХОЗЯЙСТВАХ**

( на 1 июля 2016 г.; гектаров)



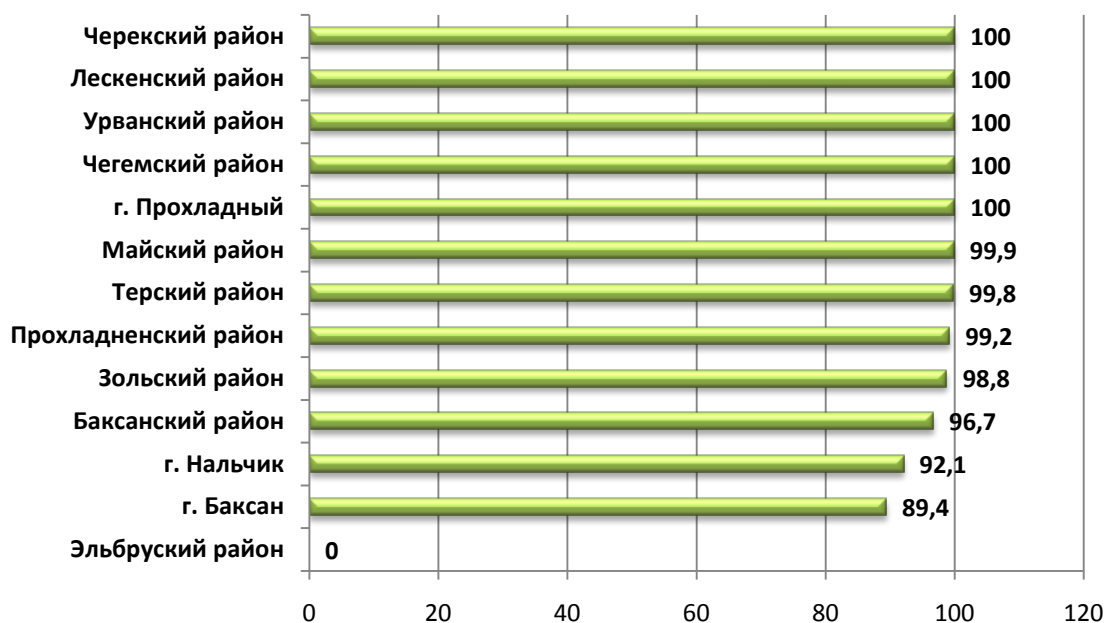
**15. СРЕДНИЙ РАЗМЕР СЕЛЬСКОХОЗЯЙСТВЕННЫХ УГОДИЙ У ИНДИВИДУАЛЬНЫХ ПРЕДПРИНИМАТЕЛЕЙ**

( на 1 июля 2016 г.; гектаров)



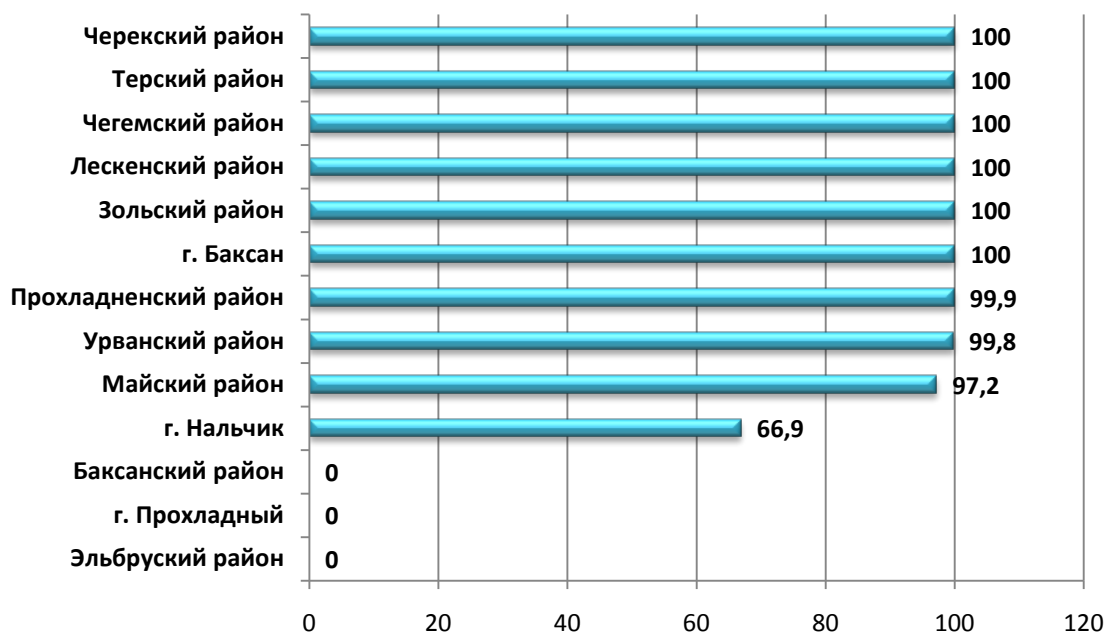
**16. УДЕЛЬНЫЙ ВЕС ФАКТИЧЕСКИ ИСПОЛЬЗУЕМЫХ СЕЛЬСКОХОЗЯЙСТВЕННЫХ УГОДИЙ В СЕЛЬСКОХОЗЯЙСТВЕННЫХ ОРГАНИЗАЦИЯХ, НЕ ОТНОсяЩИХСЯ К СУБЪЕКТАМ МАЛОГО ПРЕДПРИНИМАТЕЛЬСТВА**

( на 1 июля 2016 г.; в процентах от общей площади сельскохозяйственных угодий)



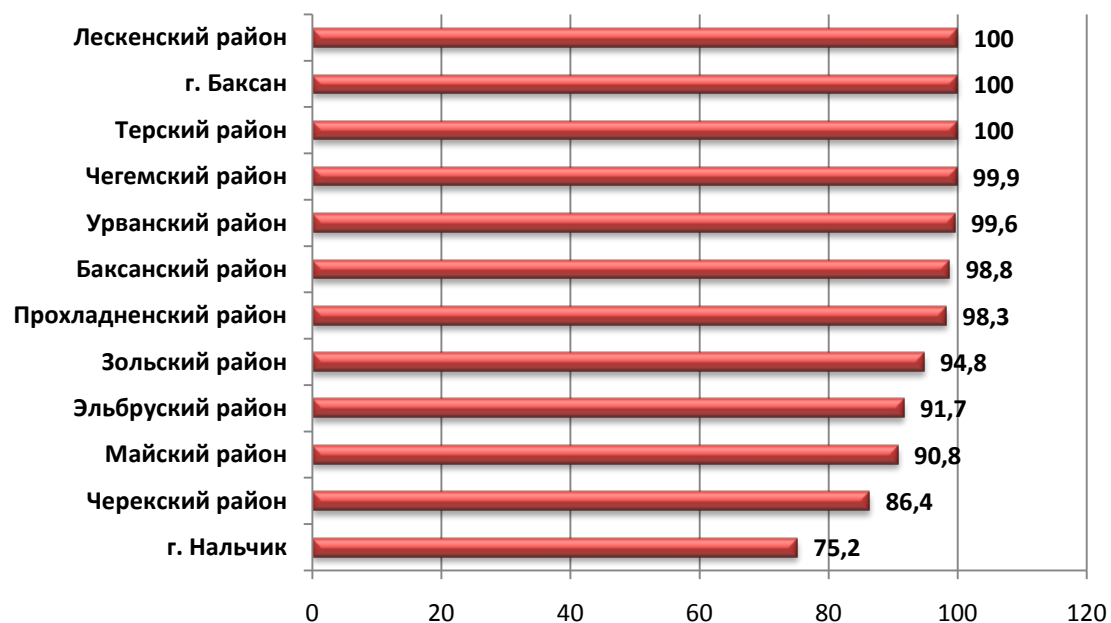
**17. УДЕЛЬНЫЙ ВЕС ФАКТИЧЕСКИ ИСПОЛЬЗУЕМЫХ СЕЛЬСКОХОЗЯЙСТВЕННЫХ УГОДИЙ В МАЛЫХ СЕЛЬСКОХОЗЯЙСТВЕННЫХ ПРЕДПРИЯТИЯХ (БЕЗ МИКРОПРЕДПРИЯТИЙ)**

( на 1 июля 2016 г.; в процентах от общей площади сельскохозяйственных угодий)



**18. УДЕЛЬНЫЙ ВЕС ФАКТИЧЕСКИ ИСПОЛЬЗУЕМЫХ СЕЛЬСКОХОЗЯЙСТВЕННЫХ УГОДИЙ В КРЕСТЬЯНСКИХ (ФЕРМЕРСКИХ) ХОЗЯЙСТВАХ**

( на 1 июля 2016 г.; в процентах от общей площади сельскохозяйственных угодий)



**19. УДЕЛЬНЫЙ ВЕС ФАКТИЧЕСКИ ИСПОЛЬЗУЕМЫХ СЕЛЬСКОХОЗЯЙСТВЕННЫХ УГОДИЙ У ИНДИВИДУАЛЬНЫХ ПРЕДПРИНИМАТЕЛЕЙ**

( на 1 июля 2016 г.; в процентах от общей площади сельскохозяйственных угодий)

